

Sistema Estatal de Finanzas Públicas

https://sefp.finanzas.oaxaca.gob.mx/2023/

SEFIP 2023

UR ACTUAL: 525

525 INSTITUTO DE ESTUDIOS DE BACHILLERATO DEL ESTADO DE OAXACA

1.2.3.1.0 TERRENOS

CUENTA	NOMBRE	UE
II TERRENOS		
1.2.3.1.0.001.0001	PL 94 "SINTEZE DE ZARAGOZA"	001
1.2.3.1.0.001.0002	PL 166 VILLA TEJUPAM DE LA UNION	001
1.2.3.1.0.001.0003	PL 182 SANTA MARIA RRALD	001
1.2.3.1.0.001.0004	PL 191 SAN ANDRÉS IXOTLÁN	001
1.2.3.1.0.001.0005	PL 245 EL REFUGIO	001
1.2.3.1.0.001.0006	PL 259 SAN MATEO TEPANTEPEC	001
1.2.3.1.0.001.0007	PL 263 NOGAITEPEC	001
1.2.3.1.0.001.0008	PL 265 SAN JOSÉ YOSOCOÁN	001
1.2.3.1.0.001.0009	PL 269 SAN MIGUEL PEDRAS	001
1.2.3.1.0.001.0010	PL III "TENANGO"	001
1.2.3.1.0.001.0011	PL 23 "ZDQUITLÁN"	001
1.2.3.1.0.001.0012	PL 66 "RISO NUEVO LA HAMACA"	001
1.2.3.1.0.001.0013	PL 79 "SAN JUAN MIXTEPEC"	001
1.2.3.1.0.001.0014	PL 97 "SAN MIGUEL SOLA DE VEGA"	001
1.2.3.1.0.001.0015	PL 92 SAN MIGUEL SOLA DE VEGA	001
1.2.3.1.0.001.0016	PL 120 RIQUEZUELO DE ALDAMA	001
1.2.3.1.0.001.0017	PL 159 SANTIAGO CAMOTLÁN	001
1.2.3.1.0.001.0018	PL 221 SAN PEDRO OCOITEPEC	001
1.2.3.1.0.001.0019	PL 257 LOMA DE CEDRO	001
1.2.3.1.0.001.0020	PL 003 SAN PEDRO OXLAHUACA	001
1.2.3.1.0.001.0021	PL 137 SANTA MARIA JACATEPEC	001
1.2.3.1.0.001.0022	PL 129 VILLA NUEVA IXIQUITLA	001

22°C Mayor: soleado

Búsqueda

ESP LAA 11:29 a. m. 15/02/2024

CUENTA	NOMBRE	NATURALEZA	UE
1.2.3.1.0	TERRENOS	Deudora	
1.2.3.1.0.001	TERRENOS	Deudora	
1.2.3.1.0.001.0001	PL 94 TANETZE DE ZARAGOZA	Deudora	001
1.2.3.1.0.001.0002	PL 166 VILLA TEJUPAM DE LA UNIÓN	Deudora	001
1.2.3.1.0.001.0003	PL 182 SANTA MARIA PAPALO	Deudora	001
1.2.3.1.0.001.0004	PL 191 SAN ANDRÉS PAXTLÁN	Deudora	001
1.2.3.1.0.001.0005	PL 245 EL REFUGIO	Deudora	001
1.2.3.1.0.001.0006	PL 259 SAN MATEO TEPANTEPEC	Deudora	001
1.2.3.1.0.001.0007	PL 263 NOGALTEPEC	Deudora	001
1.2.3.1.0.001.0008	PL 265 SAN JOSÉ YOSOCAÑU	Deudora	001
1.2.3.1.0.001.0009	PL 269 SAN MIGUEL PIEDRAS	Deudora	001
1.2.3.1.0.001.0010	PL 18 "TENANGO"	Deudora	001
1.2.3.1.0.001.0011	PL 23 "ZOQUITLAN"	Deudora	001
1.2.3.1.0.001.0012	PL 66 "PASO NUEVO LA HAMACA"	Deudora	001
1.2.3.1.0.001.0013	PL 78 "SAN JUAN MIXTEPEC"	Deudora	001
1.2.3.1.0.001.0014	PL 97 "SAN MIGUEL SOLA DE VEGA"	Deudora	001
1.2.3.1.0.001.0015	PL 92 SAN MIGUEL SOLA DE VEGA	Deudora	001
1.2.3.1.0.001.0016	PL 120 AYOQUEZCO DE ALDAMA	Deudora	001
1.2.3.1.0.001.0017	PL 159 SANTIAGO CAMOTLÁN	Deudora	001
1.2.3.1.0.001.0018	PL 221 SAN PEDRO OCOTEPEC	Deudora	001
1.2.3.1.0.001.0019	PL 257 LOMA DE CEDRO	Deudora	001
1.2.3.1.0.001.0020	PL 003 SAN PEDRO IXTLAHUACA	Deudora	001
1.2.3.1.0.001.0021	PL. 137 SANTA MARIA JACATEPEC	Deudora	001
1.2.3.1.0.001.0022	PL. 129 VILLA NUEVA IXTAYUTLA	Deudora	001
1.2.3.1.0.001.0023	PL 27 BETHANIA	Deudora	001
1.2.3.1.0.001.0028	PL 161 PLUMA HIDALGO	Deudora	001
1.2.3.1.0.001.0029	PL 81 PALOMARES	Deudora	001
1.2.3.1.0.001.0030	PL 183 CONSTITUCIÓN MEXICANA	Deudora	001
1.2.3.1.0.001.0031	PL239 SAN MARTIN LACHILA	Deudora	001

GOBIERNO DEL ESTADO DE OAXACA
CONTABILIDAD GUBERNAMENTAL 2023

UR: 525 - INSTITUTO DE ESTUDIOS DE BACHILLERATO DEL ESTADO DE OAXACA

UE: 001 - INSTITUTO DE ESTUDIOS DE BACHILLERATO DEL ESTADO DE OAXACA

BALANZA DE COMPROBACIÓN DEL PERIODO DE ENERO-DICIEMBRE DE 2023.



OAXACA
 GOBIERNO DEL ESTADO

CUENTA	DESCRIPCION	SALDOS INICIALES		MOVIMIENTOS		SALDOS FINAL		NAT
		DEBE	HABER	DEBE	HABER	DEBE	HABER	
1	ACTIVO	85,447,246.13	34,730,166.94	684,320,690.29	693,588,091.34	86,668,252.00	45,218,573.86	D
1.1.1.3.1	BANCOS MONEDA NACIONAL	878,293.46	-	562,367,830.70	561,770,007.59	1,476,116.57	-	D
1.1.2.3.2	DEUDORES POR RESPONSABILIDADES POR COBRAR A CP	2,624,346.14	-	41,095.51	660.00	2,664,781.65	-	D
1.1.2.3.9	OTROS DEUDORES DIVERSOS POR COBRAR A CP	14,117,890.02	-	121,679,481.72	121,022,468.44	14,774,903.30	-	D
1.2.3.1.0	TERRENOS	7,798,958.71	-	21,400.00	-	7,820,358.71	-	D
1.2.3.3.0	EDIFICIOS NO RESIDENCIALES	7,552,383.94	-	-	-	7,552,383.94	-	D
1.2.4.1.1	MUEBLES DE OFICINA Y ESTANTERÍA	8,438,512.73	-	95,480.00	32,014.58	8,501,978.15	-	D
1.2.4.1.2	MUEBLES, EXCEPTO DE OFICINA Y ESTANTERÍA	64,318.18	-	-	-	64,318.18	-	D
1.2.4.1.3	EQUIPO DE CÓMPUTO Y DE TECNOLOGÍAS DE LA INFORMACIÓN	32,673,517.28	-	41,400.00	223,984.03	32,490,933.25	-	D
1.2.4.1.9	OTROS MOBILIARIOS Y EQUIPOS DE ADMINISTRACIÓN	449,029.44	-	-	-	449,029.44	-	D
1.2.4.2.1	EQUIPOS Y APARATOS AUDIOVISUALES	5,413,765.27	-	39,380.00	7,599.42	5,445,545.85	-	D
1.2.4.2.3	CÁMARAS FOTOGRÁFICAS Y DE VIDEO	42,957.98	-	-	-	42,957.98	-	D
1.2.4.2.9	OTRO MOBILIARIO Y EQUIPO EDUCACIONAL Y RECREATIVO	80,284.06	-	-	-	80,284.06	-	D
1.2.4.3.1	EQUIPO MÉDICO Y DE LABORATORIO	345,353.50	-	-	8,328.00	337,025.50	-	D
1.2.4.3.2	INSTRUMENTAL MÉDICO Y DE LABORATORIO	389,644.08	-	-	-	389,644.08	-	D
1.2.4.4.1	VEHICULOS Y EQUIPO TERRESTRE	2,704,137.20	-	-	-	2,704,137.20	-	D
1.2.4.6.4	SISTEMAS DE AIRE ACONDICIONADO, CALEFACCIÓN Y DE REFRIGERACIÓN INDUSTRIAL Y COMERCIAL	672,010.48	-	-	-	672,010.48	-	D
1.2.4.6.5	EQUIPO DE COMUNICACIÓN Y TELECOMUNICACIÓN	157,419.39	-	-	-	157,419.39	-	D
1.2.4.6.6	EQUIPOS DE GENERACIÓN ELÉCTRICA, APARATOS Y ACCESORIOS ELÉCTRICOS	90,843.43	-	-	-	90,843.43	-	D
1.2.4.6.7	HERRAMIENTAS Y MÁQUINAS-HERRAMIENTA	12,797.05	-	-	-	12,797.05	-	D
1.2.4.6.9	OTROS EQUIPOS	71,943.79	-	-	-	71,943.79	-	D
1.2.5.2.3	DERECHOS	868,840.00	-	-	-	868,840.00	-	D
1.2.6.1.2	DEPRECIACIÓN ACUMULADA DE EDIFICIOS NO RESIDENCIALES	-	1,470,856.55	-	906,341.78	-	2,377,198.33	H
1.2.6.3.1	DEPRECIACIÓN ACUMULADA DE MOBILIARIO Y EQUIPO DE ADMINISTRACIÓN	-	25,810,681.39	29,556.08	8,036,039.86	-	33,817,165.17	H

GOBIERNO DEL ESTADO DE OAXACA
CONTABILIDAD GUBERNAMENTAL 2023

UR: 525 - INSTITUTO DE ESTUDIOS DE BACHILLERATO DEL ESTADO DE OAXACA

UE: 001 - INSTITUTO DE ESTUDIOS DE BACHILLERATO DEL ESTADO DE OAXACA

BALANZA DE COMPROBACIÓN DEL PERIODO DE ENERO-DICIEMBRE DE 2023.



OAXACA
 GOBIERNO DEL ESTADO

CUENTA	DESCRIPCION	SALDOS INICIALES		MOVIMIENTOS		SALDOS FINAL		NAT
		DEBE	HABER	DEBE	HABER	DEBE	HABER	
1.2.6.3.2	DEPRECIACIÓN ACUMULADA DE MOBILIARIO Y EQUIPO EDUCACIONAL Y RECREATIVO	-	3,702,042.75	5,066.28	1,223,762.00	-	4,920,738.47	H
1.2.6.3.3	DEPRECIACIÓN ACUMULADA DE EQUIPO E INSTRUMENTAL MÉDICO Y DE LABORATORIO	-	587,998.07	-	92,667.40	-	680,665.47	H
1.2.6.3.4	DEPRECIACIÓN ACUMULADA DE EQUIPO DE TRANSPORTE	-	2,163,309.76	-	-	-	2,163,309.76	H
1.2.6.3.6	DEPRECIACIÓN ACUMULADA DE MAQUINARIA, OTRO EQUIPO Y HERRAMIENTAS	-	452,256.36	-	90,451.18	-	542,707.54	H
1.2.6.5.2	AMORTIZACIÓN ACUMULADAS DE PATENTES, MARCAS Y DERECHOS	-	543,022.06	-	173,767.06	-	716,789.12	H
2	PASIVO	-	17,968,071.21	750,206,915.12	751,502,187.02	-	19,263,343.11	H
2.1.1.2.1	DEUDAS POR ADQUISICIÓN DE BIENES Y CONTRATACIÓN DE SERVICIOS POR PAGAR A CP	-	2,535.96	107,190.00	176,260.00	-	71,605.96	H
2.1.1.5.1	TRANSFERENCIAS INTERNAS Y ASIGNACIONES AL SECTOR PÚBLICO	-	3,167,738.20	624,093,936.50	624,178,892.82	-	3,252,694.52	H
2.1.1.7.1	RETENCIONES DE IMPUESTOS POR PAGAR A CP	-	9,062,163.98	51,297,208.39	52,230,478.03	-	9,995,433.62	H
2.1.1.7.2	RETENCIONES DEL SISTEMA DE SEGURIDAD SOCIAL POR PAGAR A CP	-	1,643,708.94	11,957,639.31	12,290,994.70	-	1,977,064.33	H
2.1.1.7.9	OTRAS RETENCIONES Y CONTRIBUCIONES POR PAGAR A CP	-	1,747,265.79	56,271,152.52	56,125,266.72	-	1,601,379.99	H
2.1.1.9.1	FONDOS ROTATORIOS POR PAGAR A CP	-	-	1,250,000.00	1,250,000.00	-	-	H
2.1.1.9.9	OTRAS CUENTAS POR PAGAR A CP	-	2,344,658.34	5,229,788.40	5,250,294.75	-	2,365,164.69	H
3	HACIENDA PÚBLICA/PATRIMONIO	-	32,749,007.98	237,303.67	21,400.00	-	32,533,104.31	H
3.1.2.0.0	DONACIONES DE CAPITAL	-	36,461,052.68	-	-	-	36,461,052.68	H
3.2.1.0.0	RESULTADOS DEL EJERCICIO (AHORRO/ DESAHORRO)	-	-6,025,218.01	-	6,025,218.01	-	-	H
3.2.2.0.0	RESULTADOS DE EJERCICIOS ANTERIORES	-	2,632,723.19	237,303.67	-6,003,818.01	-	-3,608,398.49	H
3.2.5.1.0	CAMBIOS EN POLÍTICAS CONTABLES	-	-319,549.88	-	-	-	-319,549.88	H
4	INGRESOS Y OTROS BENEFICIOS	-	-	-	517,808,829.28	-	517,808,829.28	H
4.2.2.1.0	TRANSFERENCIAS Y ASIGNACIONES	-	-	-	517,808,829.28	-	517,808,829.28	H
5	GASTOS Y OTRAS PÉRDIDAS	-	-	528,155,598.56	-	528,155,598.56	-	D
5.2.1.1.0	ASIGNACIONES AL SECTOR PÚBLICO	-	-	517,537,569.28	-	517,537,569.28	-	D
5.2.4.2.0	BECAS	-	-	95,000.00	-	95,000.00	-	D

GOBIERNO DEL ESTADO DE OAXACA
CONTABILIDAD GUBERNAMENTAL 2023

UR: 525 - INSTITUTO DE ESTUDIOS DE BACHILLERATO DEL ESTADO DE OAXACA

UE: 001 - INSTITUTO DE ESTUDIOS DE BACHILLERATO DEL ESTADO DE OAXACA

LIBRO MAYOR DEL PERIODO DE APERTURA 2023.

de la cuenta 1.2.3.1.0-TERRENOS



OAXACA
 GOBIERNO DEL ESTADO

UE	PÓLIZA	FECHA	RFC	TDF	REFERENCIA	FECHA REF.	CLC	AFE	CMP	BDO	DEBE	HABER
001	D-01	2023-01-01		GRAL							36,828.00	---
001	D-01	2023-01-01		GRAL							18,414.00	---
001	D-01	2023-01-01		GRAL							24,552.00	---
001	D-01	2023-01-01		GRAL							23,632.00	---
001	D-01	2023-01-01		GRAL							27,820.00	---
001	D-01	2023-01-01		GRAL							24,552.00	---
001	D-01	2023-01-01		GRAL							858,470.40	---
001	D-01	2023-01-01		GRAL							36,828.00	---
001	D-01	2023-01-01		GRAL							23,632.00	---
001	D-01	2023-01-01		GRAL							38,226.00	---
001	D-01	2023-01-01		GRAL							388,719.00	---
001	D-01	2023-01-01		GRAL							1,824,378.35	---
001	D-01	2023-01-01		GRAL							25,508.00	---
001	D-01	2023-01-01		GRAL							476,213.22	---
001	D-01	2023-01-01		GRAL							25,356.46	---
001	D-01	2023-01-01		GRAL							23,632.00	---
001	D-01	2023-01-01		GRAL							25,508.00	---
001	D-01	2023-01-01		GRAL							21,400.00	---
001	D-01	2023-01-01		GRAL							3,353,504.95	---
001	D-01	2023-01-01		GRAL							29,216.00	---
001	D-01	2023-01-01		GRAL							38,262.00	---
001	D-01	2023-01-01		GRAL							373,538.85	---
001	D-01	2023-01-01		GRAL							33,796.00	---
001	D-01	2023-01-01		GRAL							24,291.48	---
001	D-01	2023-01-01		GRAL							22,680.00	---



Secretaría de Administración
Dirección de Patrimonio

INSTITUTO DE ESTUDIOS DE BACHILLERATO DEL ESTADO DE OAXACA



INFORME DE AVALUO CATASTRAL PARA LA CONTABILIDAD GUBERNAMENTAL DE DICIEMBRE 2023

#	ID	REGION	DISTRITO	MUNICIPIO	NOMBRE DEL INMUEBLE	UBICACION	AVALUO VIGENTE	VALOR CATASTRAL DEL TERRENO	VALOR CATASTRAL DE LA CONSTRUCCION	BASE CATASTRAL	TENENCIA	CLAVE LGCG				
												G	SG	C	SC	
VALLES CENTRALES,																
1		VALLES CENTRALES	OCOTLAN	SAN JUAN CHILATECA	PE- 009 SAN JUAN CHILATECA	DOMICILIO CONOCIDO	--	\$0.00	\$0.00	\$0.00	POSESION	3	2	2	3	
2		VALLES CENTRALES	ZAACHILA	SAN ANTONIO HUITEPEC	PL- 011 HUAXOLOTIAPAC	LOMA COLORADA A 500 MTS DEL CENTRO DE SALUD DE LA COMUNIDAD	--	\$0.00	\$0.00	\$0.00	POSESION	3	2	2	3	
TOTAL : 2, VALLES CENTRALES,								\$0.00	\$0.00	\$0.00						
TOTAL: 2,								\$0.00	\$0.00	\$0.00						
VALLES CENTRALES, DESTINADO A UN SERVICIO PUBLICO																
3		VALLES CENTRALES	ZIMATLAN	AYOQUEZCO DE ALDAMA	PL- 120 AYOQUEZCO DE ALDAMA	AV. INDEPENDENCIA NUM. 200 BARRIO ARRIBA ADELANTE DEL PANTEON MUNICIPAL	--	\$25,356.46	\$0.00	\$25,356.46	PROPIEDAD	3	2	2	3	
TOTAL : 1, VALLES CENTRALES, DESTINADO A UN SERVICIO PUBLICO								\$25,356.46	\$0.00	\$25,356.46						
COSTA, DESTINADO A UN SERVICIO PUBLICO																
4		COSTA	JAMILTEPEC	SANTIAGO IXTAYUTLA	PL- 129, VILLA NUEVA IXTAYUTLA	CALLE BENITO JUAREZ S/N. A UN COSTADO DEL CENTRO DE SALUD.	--	\$38,262.00	\$0.00	\$38,262.00	PROPIEDAD	3	2	2	3	
TOTAL : 1, COSTA, DESTINADO A UN SERVICIO PUBLICO								\$38,262.00	\$0.00	\$38,262.00						
TOTAL: 2, DESTINADO A UN SERVICIO PUBLICO								\$63,618.46	\$0.00	\$63,618.46						
COSTA,																
5		COSTA	JAMILTEPEC	SANTIAGO PINOTEPA NACIONAL	PL- 005 EL CARRIZO	DOMICILIO CONOCIDO	--	\$0.00	\$0.00	\$0.00	POSESION	3	2	2	3	
6		COSTA	JUQUILA	SANTOS REYES NOPALA	PL- 006 NOPALA	CALLE IGUALA BARRIO LA TRAMA, SANTOS REYES NOPALA	--	\$0.00	\$0.00	\$0.00	POSESION	3	2	2	3	
TOTAL : 2, COSTA,								\$0.00	\$0.00	\$0.00						
TOTAL: 2,								\$0.00	\$0.00	\$0.00						
COSTA, DESTINADO A UN SERVICIO PUBLICO																
7		COSTA	POCHUTLA	PLUMA HIDALGO	PL-161 PLUMA HIDALGO	CALLE MORELOS SIN DOMICILIO CONOCIDO PREDIO 3	--	\$16,293.00	\$0.00	\$16,293.00	PROPIEDAD	0	0	0	0	



INFORME DE AVALUO CATASTRAL PARA LA CONTABILIDAD GUBERNAMENTAL DE DICIEMBRE 2023

#	ID	REGION	DISTRITO	MUNICIPIO	NOMBRE DEL INMUEBLE	UBICACION	AVALUO VIGENTE	VALOR CATASTRAL DEL TERRENO	VALOR CATASTRAL DE LA CONSTRUCCION	BASE CATASTRAL	TENENCIA	CLAVE LGCC				
												G	SG	C	SC	
TOTAL : 1, COSTA, DESTINADO A UN SERVICIO PUBLICO								\$16,898.00	\$0.00	\$16,898.00						
ISTMO, DESTINADO A UN SERVICIO PUBLICO																
8		ISTMO	JUCHITAN	MATIAS ROMERO AVENDAÑO	PL- 081. PALOMARES	CALLE AL RIO S/N. BARRIO DE LA SANTA CRUZ, FRENTE A LA IGLESIA	--	\$24,291.48	\$0.00	\$24,291.48	PROPIEDAD	3	2	2	3	
TOTAL : 1, ISTMO, DESTINADO A UN SERVICIO PUBLICO								\$24,291.48	\$0.00	\$24,291.48						
TOTAL : 2, DESTINADO A UN SERVICIO PUBLICO								\$41,189.48	\$0.00	\$41,189.48						
ISTMO,																
9		ISTMO	TEHUANTEPEC	SAN PEDRO HUAMELULA	PL- 010 HUAMELULA	AV. HIDALGO S/N. CENTRO DE LA LOCALIDAD.	--	\$0.00	\$0.00	\$0.00	POSESION	3	2	2	3	
TOTAL : 1, ISTMO,								\$0.00	\$0.00	\$0.00						
PAPALOAPAN,																
10		PAPALOAPAN	TUXTEPEC	COSOLAPA	PL- 001. COSOLAPA	CAMINO DEL ANTIGUO BASURERO S/N CENTRO DE LA POBLACION	--	\$0.00	\$0.00	\$0.00	POSESION	3	2	2	3	
11		PAPALOAPAN	TUXTEPEC	LOMA BONITA	PL- 004 "GUADALUPE HINOJOSA" SAN BENITO EL ENCINAL	CARRETERA A ARROYO METATE S/N.	--	\$0.00	\$0.00	\$0.00	POSESION	3	2	2	3	
TOTAL : 2, PAPALOAPAN,								\$0.00	\$0.00	\$0.00						
TOTAL : 3,								\$0.00	\$0.00	\$0.00						
PAPALOAPAN, DESTINADO A UN SERVICIO PUBLICO																
12		PAPALOAPAN	TUXTEPEC	SAN JUAN BAUTISTA VALLE NACIONAL	PL- 065. PASO NUEVO LA HAMIACA	CALLE CUAUHTEMOC ESO. OBRERO MUNDIAL. COL CENTRO, A 300 MTS DEL CAMPO DE BEISBOL	--	\$1,824,378.35	\$0.00	\$1,824,378.35	PROPIEDAD	3	2	2	3	
TOTAL : 1, PAPALOAPAN, DESTINADO A UN SERVICIO PUBLICO								\$1,824,378.35	\$0.00	\$1,824,378.35						
TOTAL : 1, DESTINADO A UN SERVICIO PUBLICO								\$1,824,378.35	\$0.00	\$1,824,378.35						
PAPALOAPAN,																
13		PAPALOAPAN	TUXTEPEC	SAN MIGUEL SOYALTEPEC	PL- 013. LAS MARGARITAS	CALLE DEL RIO S/N. A 152 METRO DE LA ESCUELA PRIMARIA BILINGUE JOSE VASCONCELOS	--	\$0.00	\$0.00	\$0.00	POSESION	3	2	2	3	

INFORME DE AVALUO CATASTRAL PARA LA CONTABILIDAD GUBERNAMENTAL DE DICIEMBRE 2023

#	ID	REGION	DISTRITO	MUNICIPIO	NOMBRE DEL INMUEBLE	UBICACION	AVALUO VIGENTE	VALOR CATASTRAL DEL TERRENO	VALOR CATASTRAL DE LA CONSTRUCCION	BASE CATASTRAL	TENENCIA	CLAVE LGCC			
												G	SG	C	S
TOTAL : 1, PAPALOAPAN,								\$0.00	\$0.00	\$0.00					
TOTAL: 1,								\$0.00	\$0.00	\$0.00					
PAPALOAPAN, DESTINADO A UN SERVICIO PUBLICO															
14		PAPALOAPAN	TUXTEPEC	SANTA MARIA JACATEPEC	PL- 137. SANTA MARIA JACATEPEC.	JUSTO SIERRA S/N. COL. CENTRO A 300 METROS DEL CAMPO DE FUTBOL.	--	\$29,216.00	\$0.00	\$29,216.00	PROPIEDAD	3	2	2	3
TOTAL : 1, PAPALOAPAN, DESTINADO A UN SERVICIO PUBLICO								\$29,216.00	\$0.00	\$29,216.00					
SIERRA NORTE, DESTINADO A UN SERVICIO PUBLICO															
15		SIERRA NORTE	MIXE	SAN JUAN MAZATLAN	PL- 183. CONSTITUCION MEXICANA.	CAMINO DE TERRACERIA A SAN JOSE DE LAS FLORES	--	\$22,680.00	\$0.00	\$22,680.00	PROPIEDAD	3	2	2	3
TOTAL : 1, SIERRA NORTE, DESTINADO A UN SERVICIO PUBLICO								\$22,680.00	\$0.00	\$22,680.00					
SIERRA SUR, DESTINADO A UN SERVICIO PUBLICO															
16		SIERRA SUR	MIHUATLAN	SAN ANDRES PAXTLAN	PL-191 SAN ANDRES PAXTLAN	DOMICILIO CONOCIDO SOBRE LA CARRETERA FEDERAL A 1 KM DE LA ENTRADA A LA POBLACION	--	\$23,632.00	\$0.00	\$23,632.00	PROPIEDAD	3	2	2	3
TOTAL : 1, SIERRA SUR, DESTINADO A UN SERVICIO PUBLICO								\$23,632.00	\$0.00	\$23,632.00					
TOTAL : 3, DESTINADO A UN SERVICIO PUBLICO								\$75,528.00	\$0.00	\$75,528.00					
SIERRA SUR,															
17		SIERRA SUR	PUTLA	PUTLA VILLA DE GUERRERO	PL- 014 EL PROGRESO	RAFAEL VAZQUEZ, S/N CERCA DEL PANTEON	--	\$0.00	\$0.00	\$0.00	POSESION	3	2	2	3
18		SIERRA SUR	PUTLA	SANTA CRUZ ITUNDUJIA	PL- 012 ITUNDUJIA.	CALLE HIDALGO S/N ENFRENTA DEL PALACIO MUNICIPAL	--	\$0.00	\$0.00	\$0.00	POSESION	3	2	2	3
19		SIERRA SUR	SOLA DE VEGA	SANTO DOMINGO TEOJOMULCO	PL- 007 TEOJOMULCO	CALLE LA UNION S/N A UNA CUADRA DE LA IGLESIA CATOLICA.	--	\$0.00	\$0.00	\$0.00	POSESION	3	2	2	3
TOTAL : 3, SIERRA SUR,								\$0.00	\$0.00	\$0.00					
TOTAL: 3,								\$0.00	\$0.00	\$0.00					
SIERRA SUR, DESTINADO A UN SERVICIO PUBLICO															

INSTITUTO DE ESTUDIOS DE BACHILLERATO DEL ESTADO DE OAXACA

INFORME DE AVALUO CATASTRAL PARA LA CONTABILIDAD GUBERNAMENTAL DE DICIEMBRE 2023

#	ID	REGION	DISTRITO	MUNICIPIO	NOMBRE DEL INMUEBLE	UBICACION	AVALUO VIGENTE	VALOR CATASTRAL DEL TERRENO	VALOR CATASTRAL DE LA CONSTRUCCION	BASE CATASTRAL	TENENCIA	CLAVE LGCC			
												G	SG	C	SC
20		SIERRA SUR	SOLA DE VEGA	VILLA SOLA DE VEGA	PL- 092. SAN MIGUEL SOLA DE VEGA	CALLE BICENTENARIO S/N, SEGUNDA SECCION, ATRAS DE LA GASOLINERA.	--	\$476,213.22	\$2,388,253.23	\$2,864,466.45	PROPIEDAD	3	2	2	3
TOTAL : 1, SIERRA SUR, DESTINADO A UN SERVICIO PUBLICO								\$476,213.22	\$2,388,253.23	\$2,864,466.45					
TOTAL: 1, DESTINADO A UN SERVICIO PUBLICO								\$476,213.22	\$2,388,253.23	\$2,864,466.45					
MIXTECA,															
21		MIXTECA	TLAXIACO	SANTA MARIA YUCUHITI	PL-008 YUCUHITI	CARRETERA A PUEBLO VIEJO S/N A UN LADO DEL PANTEON MUNICIPAL	--	\$0.00	\$0.00	\$0.00	POSESION	3	2	2	3
TOTAL : 1, MIXTECA,								\$0.00	\$0.00	\$0.00					
TOTAL: 1,								\$0.00	\$0.00	\$0.00					
VALLES CENTRALES, EN PROCESO DE REGULARIZACION															
22		VALLES CENTRALES	EJUTLA	SAN MARTIN LACHILA	PL- 239. SAN MARTIN LACHILA	MORELOS NUM. 1 BARRIO PRIMERO, A UN COSTADO DE LA PRESIDENCIA MUNICIPAL.	--	\$21,400.00	\$0.00	\$21,400.00	PROPIEDAD	3	2	2	3
23		VALLES CENTRALES	ETLA	SAN FELIPE TEJALAPAM	PL-225 SAN FELIPE TEJALAPAM	PARAJE LOVEVINA S/N A 600 MTS DEL PUENTE PARA ENTRAR A LA POBLACION	--	\$0.00	\$0.00	\$0.00	POSESION	3	2	2	3
24		VALLES CENTRALES	ETLA	SAN JERONIMO SOSOLA	PL- 253. SAN MATEO SOSOLA	DOMICILIO CONOCIDO, ENTRE LAS CALLES BENITO JUAREZ Y EMILIANO ZAPATA.	--	\$0.00	\$0.00	\$0.00	POSESION	3	2	2	3
25		VALLES CENTRALES	ETLA	SAN JUAN BAUTISTA ATATLAHUCA	PL- 241. SAN JUAN BAUTISTA ATATLAHUCA	DOMICILIO CONOCIDO AUN COSTA DE LA TELESECUNDARIA.	--	\$0.00	\$0.00	\$0.00	POSESION	3	2	2	3
26		VALLES CENTRALES	ETLA	SANTA MARIA PEÑOLES	PL-259 SAN MATEO TEPANTEPEC	DOMICILIO CONOCIDO	--	\$24,552.00	\$0.00	\$24,552.00	PROPIEDAD	3	2	2	3
27		VALLES CENTRALES	ETLA	SANTIAGO TENANGO	PL- 185. SANTIAGO TENANGO.	DOMICILIO CONOCIDO, PARAJE EL ARENAL.	--	\$0.00	\$0.00	\$0.00	POSESION	3	2	2	3
28		VALLES CENTRALES	ETLA	SANTIAGO TLAZOYALTEPEC	PL-116 TIERRA CALIENTE	DOMICILIO CONOCIDO A UN LADO DE LA ESCUELA SECUNDARIA TECNICA NUM. 236	--	\$0.00	\$0.00	\$0.00	POSESION	3	2	2	3
29		VALLES CENTRALES	OCOTLAN	SAN MIGUEL TILQUIAPAM	PL-121 SAN MIGUEL TILQUIAPAM	20 DE NOVIEMBRE S/N EN EL PREDIO DENOMINADO EN LENGUA ZAPOTECA LHAN-TAGHOSI	--	\$0.00	\$0.00	\$0.00	POSESION	3	2	2	3
30		VALLES CENTRALES	OCOTLAN	YAXE	PL- 30 YAXE	ALVARO OBREGON S/N 3ER BARRIO A UN LADO DEL CAMPO DE FUTBOL.	--	\$0.00	\$0.00	\$0.00	POSESION	3	2	2	3
31		VALLES CENTRALES	TLACOLULA	SAN DIONISIO OCOTEPEC	PL- 160. SAN BALTAZAR GUELAVILA.	DOMICILIO CONOCIDO, EN EL PARAJE DENOMINADO IGUIAH SOB QUIA.	--	\$0.00	\$0.00	\$0.00	POSESION	3	2	2	3
32		VALLES CENTRALES	TLACOLULA	SAN JUAN TEITIPAC	PL-119 SAN JUAN TEITIPAC	CALLE MORELOS S/N A UN COSTADO DE LA ESCUELA PRIMARIA VALENTIN GOMEZ FARIAS	--	\$0.00	\$0.00	\$0.00	POSESION	3	2	2	3
33		VALLES CENTRALES	TLACOLULA	SAN PEDRO QUIATONI	PL-118 SAN PEDRO QUIATONI	DOMICILIO CONOCIDO AV. 2 DE ABRIL COLONIA EL MIRADOR	--	\$0.00	\$0.00	\$0.00	POSESION	3	2	2	3
34		VALLES CENTRALES	TLACOLULA	SAN PEDRO QUIATONI	PL-184 SOLEDAD SALINAS	CALLE 24 DE FEBRERO S/N RUMBO A LA ESCUELA TELESECUNDARIA	--	\$0.00	\$0.00	\$0.00	POSESION	3	2	2	3

INFORME DE AVALUO CATASTRAL PARA LA CONTABILIDAD GUBERNAMENTAL DE DICIEMBRE 2023

#	ID	REGION	DISTRITO	MUNICIPIO	NOMBRE DEL INMUEBLE	UBICACION	AVALUO VIGENTE	VALOR CATASTRAL DEL TERRENO	VALOR CATASTRAL DE LA CONSTRUCCION	BASE CATASTRAL	TENENCIA	CLAVE LGCC			
												G	SG	C	S
55		COSTA	JAMILTEPEC	SANTIAGO LLANO GRANDE	PL.-209 RANCHO NUEVO	DOMICILIO CONOCIDO A 100 MTS DEL PANTEON	-	\$0.00	\$0.00	\$0.00	POSESION	3	2	2	3
56		COSTA	JAMILTEPEC	SANTIAGO PINOTEPA NACIONAL	PL.-ANTEL.-260 CORRALERO	DOMICILIO CONOCIDO EN LA AGENCIA DE LA POLICIA DE LA COMUNIDAD JUNTO AL PARQUE	-	\$0.00	\$0.00	\$0.00	POSESION	3	2	2	3
57		COSTA	JAMILTEPEC	SANTIAGO TAPEXTLA	PL.- 237. SANTIAGO TAPEXTLA	DOMICILIO CONOCIDO, CAMINO A SAN ISIDRO, FRENTE AL PANTEON.	-	\$0.00	\$0.00	\$0.00	POSESION	3	2	2	3
58		COSTA	JAMILTEPEC	SANTIAGO TETEPEC	PL.- 151. OCOTLAN DE JUAREZ TETEPEC.	DOMICILIO CONOCIDO.	-	\$0.00	\$0.00	\$0.00	POSESION	3	2	2	3
59		COSTA	JAMILTEPEC	SANTO DOMINGO ARMENTA	PL.- 154. SANTO DOMINGO ARMENTA	DOMICILIO CONOCIDO A UNOS METROS DEL PANTEON MUNICIPAL	-	\$0.00	\$0.00	\$0.00	POSESION	3	2	2	3
60		COSTA	JUQUILA	SAN JUAN LACHAO	PL.- 155. SAN JUAN LACHAO	CALLE BENITO JUAREZ S/N, BARRIO BENITO JUAREZ	-	\$0.00	\$0.00	\$0.00	POSESION	3	2	2	3
61		COSTA	JUQUILA	SAN JUAN QUIAHJE	PL.-220 SAN JUAN QUIAHJE	CALLE PRINCIPAL A LA ENTRADA DEL PUEBLO COL SAN JUANITO A UN KM DEL CENTRO DE SALUD	-	\$0.00	\$0.00	\$0.00	POSESION	3	2	2	3
62		COSTA	JUQUILA	SAN MIGUEL PANIXTLAHUACA	PL.- 083. SAN MIGUEL PANIXTLAHUACA	DOMICILIO CONOCIDO EN EL CENTRO DE LA POBLACION	-	\$0.00	\$0.00	\$0.00	POSESION	3	2	2	3
63		COSTA	JUQUILA	SAN PEDRO JUCHATENGO	PL.- 076. SAN PEDRO JUCHATENGO	DOMICILIO CONOCIDO, BARRIO SANTA LUCIA, CAMINO A ZALACUA	-	\$0.00	\$0.00	\$0.00	POSESION	3	2	2	3
64		COSTA	JUQUILA	SANTA CATARINA JUQUILA	PL.- 157. CAMALOTE	DOMICILIO CONOCIDO, CALLE HACIA SAN JOSE VISTA HERMOSA.	-	\$0.00	\$0.00	\$0.00	POSESION	3	2	2	3
65		COSTA	JUQUILA	SANTOS REYES NOPALA	PL.- 049 SANTA LUCIA TEOTEPEC.	CALLE PRINCIPAL S/N, BARRIO SAN JOSE, A UN LADO DE LA TELESECUNDARIA.	-	\$0.00	\$0.00	\$0.00	POSESION	3	2	2	3
66		COSTA	JUQUILA	SANTOS REYES NOPALA	PL.-162 SANTIAGO CUIXTLA	DOMICILIO CONOCIDO EN LA ENTRADA DE LA POBLACION	-	\$0.00	\$0.00	\$0.00	POSESION	3	2	2	3
67		COSTA	JUQUILA	TATALTEPEC DE VALDES	PL.- 252. SANTA CRUZ TEPENIXTLAHUACA	DOMICILIO CONOCIDO	-	\$0.00	\$0.00	\$0.00	POSESION	3	2	2	3
68		COSTA	JUQUILA	TATALTEPEC DE VALDES	PL.- 156. TATALTEPEC DE VALDES	CARRETERA RUMBO AL OCOTE S/N, A 200 MTS DEL CENTRO DE SALUD.	-	\$0.00	\$0.00	\$0.00	POSESION	3	2	2	3
69		COSTA	JUQUILA	VILLA DE TUTUTEPEC DE MELCHOR OCAMPO	PL.-231 SANTA CRUZ TUTUTEPEC	DOMICILIO CONOCIDO A UN LADO DE LA TELESECUNDARIA	-	\$0.00	\$0.00	\$0.00	POSESION	3	2	2	3
70		COSTA	JUQUILA	VILLA DE TUTUTEPEC DE MELCHOR OCAMPO	PL.-230 SANTA MARIA ACATEPEC	DOMICILIO CONOCIDO BARRIO PROGRESO A 500 MTS DE LA AGENCIA MUNICIPAL	-	\$0.00	\$0.00	\$0.00	POSESION	3	2	2	3
71		COSTA	POCHUTLA	PLUMA HIDALGO	PL.-181 PLUMA HIDALGO	CALLE MORELOS S/N DOMICILIO CONOCIDO PREDIO 1	-	\$16,898.00	\$0.00	\$16,898.00	PROPIEDAD	3	2	2	3
72		COSTA	POCHUTLA	SAN AGUSTIN LOXICHA	PL.-207 MAGDALENA LOXICHA	AV. PRINCIPAL S/N BARRIO EL CALVARIO S/N CARRETERA A YUNGUINA	-	\$0.00	\$0.00	\$0.00	POSESION	3	2	2	3
73		COSTA	POCHUTLA	SAN AGUSTIN LOXICHA	PL.-267 SAN FRANCISCO LOXICHA	DOMICILIO CONOCIDO EN EL CAMINO QUE VA RUMBO AL RIO ATRAS DE LA IGLESIA CATOLICA	-	\$0.00	\$0.00	\$0.00	POSESION	3	2	2	3
74		COSTA	POCHUTLA	SAN BARTOLOME LOXICHA	PL.- 034 SAN BARTOLOME LOXICHA.	CARRETERA A SAN AGUSTIN LOXICHA, BARRIO GUADALUPE.	-	\$0.00	\$0.00	\$0.00	POSESION	3	2	2	3
75		COSTA	POCHUTLA	SAN MIGUEL DEL PUERTO	PL.-235 PUENTE BARRA COPALITA	DOMICILIO CONOCIDO FRACCIONAMIENTO MIRAMAR A UN LADO DEL CENTRO DE SALUD	-	\$0.00	\$0.00	\$0.00	POSESION	3	2	2	3
76		COSTA	POCHUTLA	SAN MIGUEL DEL PUERTO	PL.-222 SANTA MARIA XADANI	DOMICILIO CONOCIDO EL BARRIO SIN REFERENCIAS	-	\$0.00	\$0.00	\$0.00	POSESION	3	2	2	3
77		COSTA	POCHUTLA	SAN PEDRO EL ALTO	PL.-228 SAN PEDRO EL ALTO	DOMICILIO CONOCIDO CERRO DE LAS NUBES EN EL INTERIOR DE TERRENOS PARTICULARES	-	\$0.00	\$0.00	\$0.00	POSESION	3	2	2	3

INSTITUTO DE ESTUDIOS DE BACHILLERATO DEL ESTADO DE OAXACA

INFORME DE AVALUO CATASTRAL PARA LA CONTABILIDAD GUBERNAMENTAL DE DICIEMBRE 2023

#	ID	REGION	DISTRITO	MUNICIPIO	NOMBRE DEL INMUEBLE	UBICACION	AVALUO VIGENTE	VALOR CATASTRAL DEL TERRENO	VALOR CATASTRAL DE LA CONSTRUCCION	BASE CATASTRAL	TENENCIA	CLAVE LGCG			
												G	SG	C	SC
78		COSTA	POCHUTLA	SANTA CATARINA LOXICHA	PL- 087. SANTA CATARINA LOXICHA	DOMICILIO CONOCIDO EN EL CENTRO DE LA LOCALIDAD	--	\$0.00	\$0.00	\$0.00	POSESION	3	2	2	3
79		COSTA	POCHUTLA	SANTA MARIA TONAMECA	PL- 060. SAN FRANCISCO COZOALTEPEC	BARRIO DIEZ DE MAYO COZOALTEPEC, EN LA ENTRADA DEL PUEBLO A 100 METROS	--	\$0.00	\$0.00	\$0.00	POSESION	3	2	2	3
80		COSTA	POCHUTLA	SANTO DOMINGO DE MORELOS	PL- 104. SANTO DOMINGO DE MORELOS.	CAMINO A BARRIO DEL RIO,	--	\$0.00	\$0.00	\$0.00	POSESION	3	2	2	3
TOTAL : 36, COSTA, EN PROCESO DE REGULARIZACION								\$16,898.00	\$0.00	\$16,898.00					

ISTMO, EN PROCESO DE REGULARIZACION

81		ISTMO	JUCHITAN	ASUNCION IXTALTEPEC	PL- 187. LAZARO CARDENAS	DOMICILIO CONOCIDO AL LADO DEL LETRERO DEL NOMBRE DE LA POBLACION.	--	\$0.00	\$0.00	\$0.00	POSESION	3	2	2	3
82		ISTMO	JUCHITAN	MATIAS ROMERO AVENDAÑO	PL- 077 LOS ANGELES	CALLE MIGUEL HIDALGO S/N, EJIDO DE LOS ANGELES	--	\$0.00	\$0.00	\$0.00	POSESION	3	2	2	3
83		ISTMO	JUCHITAN	MATIAS ROMERO AVENDAÑO	PL- 145. TIERRA NUEVA.	DOMICILIO CONOCIDO, EJIDO TIERRA NUEVA, EN LA ENTRADA DEL PUEBLO.	--	\$0.00	\$0.00	\$0.00	POSESION	3	2	2	3
84		ISTMO	JUCHITAN	SAN FRANCISCO DEL MAR	PL- 015 SAN FRANCISCO DEL MAR	JOSE MUJICA S/N, CENTRO FRENTE A LA ESCUELA SECUNDARIA JOSE VASCONCELOS.	--	\$0.00	\$0.00	\$0.00	POSESION	3	2	2	3
85		ISTMO	JUCHITAN	SAN JUAN GUICHICVI	PL- 196 PASO REAL SARABIA	DOMICILIO CONOCIDO AL LADO DE LA CANCHA TECHADA DE BASQUETBOL	--	\$0.00	\$0.00	\$0.00	POSESION	3	2	2	3
86		ISTMO	JUCHITAN	SAN MIGUEL CHIMALAPA	PL- 072. VISTA HERMOSA	PARAJE DEL HUANACASTLE, A 200 M. DE LA AGENCIA DE POLICIA MUNICIPAL	--	\$0.00	\$0.00	\$0.00	POSESION	3	2	2	3
87		ISTMO	JUCHITAN	SAN PEDRO TAPANATEPEC	PL-233 RINCON JUAREZ	CALLE LAGUNA INFERIOR S/N A 300 MT'S AL NORTE DE LA AGENCIA MUNICIPAL	--	\$0.00	\$0.00	\$0.00	POSESION	3	2	2	3
88		ISTMO	JUCHITAN	SANTA MARIA CHIMALAPA	PL- 147. LA ESMERALDA CHIMALAPA	AMPLIACION AL VALLE DE UXPANAPA S/N, A 100 MTS DE LA CASET A TELEFONICA.	--	\$0.00	\$0.00	\$0.00	POSESION	3	2	2	3
89		ISTMO	JUCHITAN	SANTA MARIA PETAPA	PL- 144. SANTA MARIA PETAPA.	VICENTE GUERRERO S/N, CENTRO DE LA POBLACION.	--	\$0.00	\$0.00	\$0.00	POSESION	3	2	2	3
90		ISTMO	JUCHITAN	SANTA MARIA XADANI	PL- 086. SANTA MARIA XADANI	EN EL CENTRO DE LA POBLACION	--	\$0.00	\$0.00	\$0.00	POSESION	3	2	2	3
91		ISTMO	JUCHITAN	SANTO DOMINGO PETAPA	PL- 146. SANTO DOMINGO PETAPA.	DOMICILIO CONOCIDO.	--	\$0.00	\$0.00	\$0.00	POSESION	3	2	2	3
92		ISTMO	JUCHITAN	SANTO DOMINGO PETAPA	PL-190 PLATANILLO	DOMICILIO CONOCIDO COL MATAMOROS JUNTO A LA PRIMARIA, Y PREESCOLAR DAMIAN GARMONA	--	\$0.00	\$0.00	\$0.00	POSESION	3	2	2	3
93		ISTMO	JUCHITAN	SANTO DOMINGO ZANA TEPEC	PL-188 HUANACASTAL	AV. PRINCIPAL S/N COL HUANACASTAL FRENTE A LA ESCUELA TELESECUNDARIA	--	\$0.00	\$0.00	\$0.00	POSESION	3	2	2	3
94		ISTMO	JUCHITAN	SANTO DOMINGO ZANA TEPEC	PL- 143. YERBA SANTA ZANA TEPEC.	DOMICILIO CONOCIDO, CARRETERA A LA COLONIA BUENA VISTA.	--	\$0.00	\$0.00	\$0.00	POSESION	3	2	2	3
95		ISTMO	TEHUANTEPEC	MAGDALENA TEQUISISTLAN	PL- 148. SAN MIGUEL ECATEPEC	AV. TEHUANTEPEC S/N, ENTRE EL CENTRO DE SALUD RURAL. NUMERO 05	--	\$0.00	\$0.00	\$0.00	POSESION	3	2	2	3
96		ISTMO	TEHUANTEPEC	SALINA CRUZ	PL- 149. LAS SALINAS DEL MARQUEZ.	DOMICILIO CONOCIDO.	--	\$0.00	\$0.00	\$0.00	POSESION	3	2	2	3
97		ISTMO	TEHUANTEPEC	SAN MATEO DEL MAR	PL- 040 SAN MATEO DEL MAR	CALLE PRINCIPAL A SAN MATEO DEL MAR.	--	\$0.00	\$0.00	\$0.00	POSESION	3	2	2	3

INFORME DE AVALUO CATASTRAL PARA LA CONTABILIDAD GUBERNAMENTAL DE DICIEMBRE 2023

#	ID	REGION	DISTRITO	MUNICIPIO	NOMBRE DEL INMUEBLE	UBICACION	AVALUO VIGENTE	VALOR CATASTRAL DEL TERRENO	VALOR CATASTRAL DE LA CONSTRUCCION	BASE CATASTRAL	TENENCIA	CLAVE LGCC			
												G	SG	C	ST
98		ISTMO	TEHUANTEPEC	SAN PEDRO HUILOTEPEC	PL- 150. SAN PEDRO HUILOTEPEC.	CALLE MANZANILLO S/N.	--	\$0.00	\$0.00	\$0.00	POSESION	3	2	2	3
99		ISTMO	TEHUANTEPEC	SANTA MARIA GUIENAGATI	PL- 106. SANTA MARIA GUIENAGATI	DOMICILIO CONOCIDO.	--	\$0.00	\$0.00	\$0.00	POSESION	3	2	2	3
100		ISTMO	TEHUANTEPEC	SANTA MARIA MIXTEQUILLA	PL- 102. SANTA MARIA MIXTEQUILLA	DOMICILIO CONOCIDO, ACCESO POR LA CALLE JUSTO SIERRA.	--	\$0.00	\$0.00	\$0.00	POSESION	3	2	2	3
101		ISTMO	TEHUANTEPEC	SANTA MARIA TOTOLAPILLA	PL-163 TOTOLAPILLA	DOMICILIO CONOCIDO EN EL CENTRO DE LA COMUNIDAD	--	\$0.00	\$0.00	\$0.00	POSESION	3	2	2	3
102		ISTMO	TEHUANTEPEC	SANTIAGO LACHIGUIRI	PL- 031 LACHIGUIRI	DOMICILIO CONOCIDO COL CENTRO A 100 MTS DE LA AGENCIA MUNICIPAL.	--	\$0.00	\$0.00	\$0.00	POSESION	3	2	2	3
103		ISTMO	TEHUANTEPEC	SANTIAGO LACHIGUIRI	PL- 070. LACHIGUIRI	DOMICILIO CONOCIDO AL CENTRO DE LA POBLACION	--	\$0.00	\$0.00	\$0.00	POSESION	3	2	2	3
104		ISTMO	TEHUANTEPEC	SANTIAGO LACHIGUIRI	PL- 029 GUIGOVELAGA.	ATRAS DE LA ESCUELA SECUNDARIA TECNICA NUM 141.	--	\$0.00	\$0.00	\$0.00	POSESION	3	2	2	3
105		ISTMO	TEHUANTEPEC	SANTO DOMINGO TEHUANTEPEC	PL- 043. EL MORRO MAZATAN	JUNTO A LA ESCUELA TELESECUNDARIA.	--	\$0.00	\$0.00	\$0.00	POSESION	3	2	2	3
TOTAL : 25, ISTMO, EN PROCESO DE REGULARIZACION								\$0.00	\$0.00	\$0.00					

PAPALOAPAN, EN PROCESO DE REGULARIZACION

106		PAPALOAPAN	CHOAPAN	SAN JUAN LALANA	PL- 244. ARROLLO BLANCO.	FERNANDO MONTES DE OCA, ANTES DE LA ENTRADA AL PUEBLO	--	\$0.00	\$0.00	\$0.00	POSESION	3	2	2	3
107		PAPALOAPAN	CHOAPAN	SAN JUAN LALANA	PL- 048. SAN JOSE RIO MANZO	DOMICILIO CONOCIDO, CENTRO DE LA COMUNIDAD.	--	\$0.00	\$0.00	\$0.00	POSESION	3	2	2	3
108		PAPALOAPAN	CHOAPAN	SAN JUAN LALANA	PL- 047 SAN LORENZO LALANA	CALLE INDEPENDENCIA Y PRIV. 5 DE MAYO S/N.	--	\$0.00	\$0.00	\$0.00	POSESION	3	2	2	3
109		PAPALOAPAN	CHOAPAN	SANTIAGO CHOAPAM	PL- 246. SAN JUAN DEL RIO.	DOMICILIO CONOCIDO, CENTRO DE LA LOCALIDAD.	--	\$0.00	\$0.00	\$0.00	POSESION	3	2	2	3
110		PAPALOAPAN	CHOAPAN	SANTIAGO JOCOTEPEC	PL- 139. MONTENEGRO JOCOTEPEC.	EN LA ENTRADA DEL PUEBLO.	--	\$0.00	\$0.00	\$0.00	POSESION	3	2	2	3
111		PAPALOAPAN	CHOAPAN	SANTIAGO YAVEO	PL-199 SANTIAGO YAVEO	CALLE PRINCIPAL S/N A UN LADO DE LA AGENCIA A 200 MTS. ANTES DE LLEGAR	--	\$0.00	\$0.00	\$0.00	POSESION	3	2	2	3
112		PAPALOAPAN	TUXTEPEC	ACATLAN DE PEREZ FIGUEROA	PL- 056 CERRO MOJARRA LA CAPILLA.	CALLE PRINCIPAL S/N CERRO MOJARRA, LA CAPILLA. EN LA ENTRADA DE LA COMUNIDAD.	--	\$0.00	\$0.00	\$0.00	POSESION	3	2	2	3
113		PAPALOAPAN	TUXTEPEC	ACATLAN DE PEREZ FIGUEROA	PL- 107. TETELA	AVENIDA VERACRUZ S/N CENTRO, 150 MTS ANTES DE LLEGAR A LAS VIAS DEL FERROCARRIL.	--	\$0.00	\$0.00	\$0.00	POSESION	3	2	2	3
114		PAPALOAPAN	TUXTEPEC	ACATLAN DE PEREZ FIGUEROA	PL- 138. BARBASCO	CALLE SIMON TRUJILLO S/N COLONIA CENTRO.	--	\$0.00	\$0.00	\$0.00	POSESION	3	2	2	3
115		PAPALOAPAN	TUXTEPEC	ACATLAN DE PEREZ FIGUEROA	PL-110 TABAQUERA	DOMICILIO CONOCIDO	--	\$0.00	\$0.00	\$0.00	POSESION	3	2	2	3
116		PAPALOAPAN	TUXTEPEC	ACATLAN DE PEREZ FIGUEROA	PL- 055. TEMPLARERAS DEL CASTILLO	DOMICILIO CONOCIDO, CENTRO DE LA POBLACION.	--	\$0.00	\$0.00	\$0.00	POSESION	3	2	2	3
117		PAPALOAPAN	TUXTEPEC	ACATLAN DE PEREZ FIGUEROA	PL- 048 ARROYO DE PITA	DOMICILIO CONOCIDO, A 100 M DE LA EST NUM. 87	--	\$0.00	\$0.00	\$0.00	POSESION	3	2	2	3

INFORME DE AVALUO CATASTRAL PARA LA CONTABILIDAD GUBERNAMENTAL DE DICIEMBRE 2023

#	ID	REGION	DISTRITO	MUNICIPIO	NOMBRE DEL INMUEBLE	UBICACION	AVALUO VIGENTE	VALOR CATASTRAL DEL TERRENO	VALOR CATASTRAL DE LA CONSTRUCCION	BASE CATASTRAL	TENENCIA	CLAVE LGCG			
												G	SG	C	SC
118		PAPALOAPAN	TUXTEPEC	COSOLAPA	PL- 245. EL REFUGIO	ANDADOR SINALOA S/N, COLONIA ISABEL, COLONIA OBRERA.	--	\$27,920.00	\$0.00	\$27,820.00	PROPIEDAD	3	2	2	3
119		PAPALOAPAN	TUXTEPEC	LOMA BONITA	PL- 093. LA SOLEDAD	AV. PRINCIPAL S/N, LA SOLEDAD A UN LADO DE LA TELESECUNDARIA.	--	\$0.00	\$0.00	\$0.00	POSESION	3	2	2	3
120		PAPALOAPAN	TUXTEPEC	SAN FELIPE USILA	PL- 020 USILA	16 DE SEPTIEMBRE S/N, COL LA MODERNA, CENTRO.	--	\$0.00	\$0.00	\$0.00	POSESION	3	2	2	3
121		PAPALOAPAN	TUXTEPEC	SAN JOSE CHILTEPEC	PL- 181. PUEBLO VIEJO.	CALLE MATAMOROS S/N, A 500 MTS DE LA TELESECUNDARIA.	--	\$0.00	\$0.00	\$0.00	POSESION	3	2	2	3
122		PAPALOAPAN	TUXTEPEC	SAN JOSE INDEPENDENCIA	PL- 041 SAN JOSE INDEPENDENCIA.	COL. SONORA, JUNTO A LA TELESECUNDARIA.	--	\$0.00	\$0.00	\$0.00	POSESION	3	2	2	3
123		PAPALOAPAN	TUXTEPEC	SAN JOSE INDEPENDENCIA	PL-195 CERRO CLARIN	CALLE PRINCIPAL S/N COL ISLA A 100 MTS. DE LA ESCUELA TELESECUNDARIA	--	\$0.00	\$0.00	\$0.00	POSESION	3	2	2	3
124		PAPALOAPAN	TUXTEPEC	SAN JUAN BAUTISTA TUXTEPEC	PL- 136. SAN FELIPE DE LA PEÑA.	DOMICILIO CONOCIDO.	--	\$0.00	\$0.00	\$0.00	POSESION	3	2	2	3
125		PAPALOAPAN	TUXTEPEC	SAN JUAN BAUTISTA TUXTEPEC	PL- 135. EL CEDRAL	EL CEDRAL S/N, CENTRO, A 300 METROS DEL CAMPO DE FUTBOL.	--	\$0.00	\$0.00	\$0.00	POSESION	3	2	2	3
126		PAPALOAPAN	TUXTEPEC	SAN JUAN BAUTISTA TUXTEPEC	PL- 059. SAN FRANCISCO SALSIPUEDES	DOMICILIO CONOCIDO, CENTRO DE LA COMUNIDAD.	--	\$0.00	\$0.00	\$0.00	POSESION	3	2	2	3
127		PAPALOAPAN	TUXTEPEC	SAN JUAN BAUTISTA TUXTEPEC	PL-218 PASO CANOA	CARRETERA A CERRO DE ORO RUMBO A LA PRESA CERRO DE ORO	--	\$0.00	\$0.00	\$0.00	POSESION	3	2	2	3
128		PAPALOAPAN	TUXTEPEC	SAN JUAN BAUTISTA TUXTEPEC	PL- 058. PAPALOAPAN	16 DE SEPTIEMBRE S/N, AMPLIACION DEL PUEBLO PAPALOAPAN, AL LADO DEL MURO DEL RIO.	--	\$0.00	\$0.00	\$0.00	POSESION	3	2	2	3
129		PAPALOAPAN	TUXTEPEC	SAN JUAN BAUTISTA TUXTEPEC	PL- 027 BETHANIA	DOMICILIO CONOCIDO AL LADO DEL CENTRO DE SALUD.	--	\$378,538.85	\$3,020,675.00	\$3,394,213.85	PROPIEDAD	3	2	2	3
130		PAPALOAPAN	TUXTEPEC	SAN JUAN BAUTISTA VALLE NACIONAL	PL-223 ARROYO DE BANCO	PRIVADA BACHILLERES S/N COL CENTRO A 200 MTS DEL SALON EJIDAL.	--	\$0.00	\$0.00	\$0.00	POSESION	3	2	2	3
131		PAPALOAPAN	TUXTEPEC	SAN JUAN BAUTISTA VALLE NACIONAL	PL- 065. CERRO ARMADILLO GRANDE	COMICILIO CONOCIDO EN EL CENTRO DE LA POBLACION	--	\$0.00	\$0.00	\$0.00	POSESION	3	2	2	3
132		PAPALOAPAN	TUXTEPEC	SAN LUCAS OJITLAN	PL-257 LOMA DE CEDRO	AULAS PROVISIONALES DEL SALÁN EJIDAL CALLE PRINCIPAL S/N	--	\$21,400.00	\$0.00	\$21,400.00	POSESION	3	2	2	3
133		PAPALOAPAN	TUXTEPEC	SAN MIGUEL SOYALTEPEC	PL- 075. NUEVO PASO NAZARENO	DOMICILIO CONOCIDO EN EL CENTRO DE LA POBLACION	--	\$0.00	\$0.00	\$0.00	POSESION	3	2	2	3
134		PAPALOAPAN	TUXTEPEC	SAN MIGUEL SOYALTEPEC	PL-210 MIGUEL HIDALGO	DOMICILIO CONOCIDO CENTRO DE LA LOCALIDAD	--	\$0.00	\$0.00	\$0.00	POSESION	3	2	2	3
135		PAPALOAPAN	TUXTEPEC	SAN MIGUEL SOYALTEPEC	PL- 247. CERRO TEPEXCUINTLE SOYALTEPEC.	PROLONGACION DE IGNACIO ALLENDE S/N, RUMBO A LA BOMBIA DE AGUA.	--	\$0.00	\$0.00	\$0.00	POSESION	3	2	2	3
136		PAPALOAPAN	TUXTEPEC	SAN MIGUEL SOYALTEPEC	PL- 172. BENITO JUAREZ II	CALLE DEL IEBO S/N, ENTRADA DE LA POBLACION	--	\$0.00	\$0.00	\$0.00	POSESION	3	2	2	3
137		PAPALOAPAN	TUXTEPEC	SAN MIGUEL SOYALTEPEC	PL-217 NUEVO ARROYO CHICALI	DOMICILIO CONOCIDO CENTRO DE LA POBLACION	--	\$0.00	\$0.00	\$0.00	POSESION	3	2	2	3
138		PAPALOAPAN	TUXTEPEC	SAN PEDRO IXCATLAN	PL-193 SAN FELIPE TILPAN	CALLE PRINCIPAL S/N SAN FELIPE TILPAN A 350 MTS. DE LA AGENCIA MUNICIPAL Y DE LA IGLESIA	--	\$0.00	\$0.00	\$0.00	POSESION	3	2	2	3
139		PAPALOAPAN	TUXTEPEC	SAN PEDRO IXCATLAN	PL- 036 SAN PEDRO IXCATLAN	CALLE REFORMA S/N COLONIA SAN PABLO.	--	\$0.00	\$0.00	\$0.00	POSESION	3	2	2	3
140		PAPALOAPAN	TUXTEPEC	SANTA MARIA JACATEPEC	PL- 082. NUEVO MALZAGA JACATEPEC	AV SIN NOMBRE, ESQUINA CON CALLE EL OLVIDO, FRENTE AL PANTEON.	--	\$0.00	\$0.00	\$0.00	POSESION	3	2	2	3

INFORME DE AVALUO CATASTRAL PARA LA CONTABILIDAD GUBERNAMENTAL DE DICIEMBRE 2023

#	ID	REGION	DISTRITO	MUNICIPIO	NOMBRE DEL INMUEBLE	UBICACION	AVALUO VIGENTE	VALOR CATASTRAL DEL TERRENO	VALOR CATASTRAL DE LA CONSTRUCCION	BASE CATASTRAL	TENENCIA	CLAVE LGCG			
												G	SG	C	SC
TOTAL : 35, PAPALOAPAN, EN PROCESO DE REGULARIZACION								\$4,227,758.85	\$3,020,675.00	\$3,443,433.85					

CAÑADA, EN PROCESO DE REGULARIZACION

141	CAÑADA	CUICATLAN	CHIQUIHUITLAN DE BENITO JUAREZ	PL- 108 CHIQUIHUITLAN DE BENITO JUAREZ	DOMICILIO CONOCIDO CENTRO DE LA LOCALIDAD	--	\$0.00	\$0.00	\$0.00	POSESION	3	2	2	3
142	CAÑADA	CUICATLAN	CONCEPCION PAPALO	PL- 039 CONCEPCION PAPALO	CARRETERA CUICATLAN. PAPALO JUNTO A LA TELESECUNDARIA.	--	\$0.00	\$0.00	\$0.00	POSESION	3	2	2	3
143	CAÑADA	CUICATLAN	CUYAMECALCO VILLA DE ZARAGOZA	PL- 140. CUYAMECALCO VILLA DE ZARAGOZA.	FRANCISCO I MADERO S/N, COL. CENTRO	--	\$0.00	\$0.00	\$0.00	POSESION	3	2	2	3
144	CAÑADA	CUICATLAN	SAN ANDRES TEOTILALPAM	PL- 141. SAN ANDRES TEOTILALPAM	CAMINO NACIONAL A LUCRECIA DE MATAMOROS, BARRIO DE NACIMIENTO.	--	\$0.00	\$0.00	\$0.00	PROPIEDAD	3	2	2	3
145	CAÑADA	CUICATLAN	SAN FRANCISCO CHAPULAPA	PL- 249. SAN FRANCISCO CHAPULAPA	CALLE PRINCIPAL, A UN COSTADO DE LA IGLESIA, ENFRENTA DE LA CANCHA MUNICIPAL.	--	\$0.00	\$0.00	\$0.00	POSESION	3	2	2	3
146	CAÑADA	CUICATLAN	SAN JUAN BAUTISTA CUICATLAN	PL- 176. EL CHILAR.	INDEPENDENCIA S/N , CENTRO, A 200 MTS DE LA ESCUELA PRIMARIA ART. 27	--	\$0.00	\$0.00	\$0.00	POSESION	3	2	2	3
147	CAÑADA	CUICATLAN	SAN JUAN BAUTISTA TLACOATZINTEPEC	PL- 175. SAN JUAN BAUTISTA TLACOATZINTEPEC.	CERRO DAMALOTE, EN EL CENTRO DE LA LOCALIDAD.	--	\$0.00	\$0.00	\$0.00	POSESION	3	2	2	3
148	CAÑADA	CUICATLAN	SAN PEDRO JOCOTIPAC	PL-286 SAN PEDRO JOCOTIPAC	CALLE FRANCISCO I MADERO S/N INSTALACIONES PROVISIONALES	--	\$0.00	\$0.00	\$0.00	POSESION	3	2	2	3
149	CAÑADA	CUICATLAN	SAN PEDRO TEUTILA	PL- 142. SAN PEDRO TEUTILA	CALLE CORREGIDORA S/N, CENTRO DE LA POBLACION	--	\$0.00	\$0.00	\$0.00	POSESION	3	2	2	3
150	CAÑADA	CUICATLAN	SANTA MARIA PAPALO	PL- 182. SANTA MARIA PAPALO.	CALLE MURAT, BARRIO EL ALBERGUE.	--	\$24,552.00	\$0.00	\$24,552.00	POSESION	3	2	2	3
151	CAÑADA	CUICATLAN	SANTA MARIA TLALIXTAC	PL- 067. SANTA MARIA TLALIXTAC	DOMICILIO CONOCIDO CAMINO HACIA EL PALMAR,	--	\$0.00	\$0.00	\$0.00	POSESION	3	2	2	3
152	CAÑADA	TEOTITLAN	HUALTEPEC	PL-261 HUALTEPEC	DOMICILIO CONOCIDO	--	\$0.00	\$0.00	\$0.00	POSESION	3	2	2	3
153	CAÑADA	TEOTITLAN	MAZATLAN VILLA DE FLORES	PL-224 LA HUALEJA	CARRETERA PRINCIPAL 200 MTS DE LA AGENCIA MUNICIPAL Y DE IGUAL DISTANCIA DE LA CAPILLA	--	\$0.00	\$0.00	\$0.00	POSESION	3	2	2	3
154	CAÑADA	TEOTITLAN	MAZATLAN VILLA DE FLORES	PL-263 NOGALTEPEC	DOMICILIO CONOCIDO INSTALACIONES PROVISIONALES EN LA AGENCIA MUNICIPAL	--	\$858,470.40	\$0.00	\$858,470.40	POSESION	3	2	2	3
155	CAÑADA	TEOTITLAN	SAN JOSE TENANGO	PL- 018 TENANGO	CAMINO A SAN JOSE TENANGO S/N.	--	\$38,226.00	\$0.00	\$38,226.00	POSESION	3	2	2	3
156	CAÑADA	TEOTITLAN	SAN JUAN COATZOSPAM	PL-255 SAN JUAN COATZOSPAM	DOMICILIO CONOCIDO INSTALACIONES PROVISIONALES EN LA PRESIDENCIA MUNICIPAL	--	\$0.00	\$0.00	\$0.00	POSESION	3	2	2	3
157	CAÑADA	TEOTITLAN	SAN LUCAS ZOQUIAPAM	PL- 091. SAN LUCAS ZOQUIAPAN	DOMICILIO CONOCIDO A 10 MINUTOS DE LA CABECERA MUNICIPAL	--	\$0.00	\$0.00	\$0.00	POSESION	3	2	2	3
158	CAÑADA	TEOTITLAN	SAN LUCAS ZOQUIAPAM	PL-264 SAN ISIDRO ZOQUIAPAN	DOMICILIO CONOCIDO	--	\$0.00	\$0.00	\$0.00	POSESION	3	2	2	3
159	CAÑADA	TEOTITLAN	SAN MARTIN TOXPALAN	PL-270 EL DURAZNILLO TOXPALAN	DOMICILIO CONOCIDO	--	\$0.00	\$0.00	\$0.00	POSESION	3	2	2	3
160	CAÑADA	TEOTITLAN	SAN MATEO YOLOXOCHITLAN	PL- 101. SAN MATEO YOLOXOCHITLAN	CALLEJON 5 DE MAYO S/N, FRENTE A LA IGLESIA EVANGELICA.	--	\$0.00	\$0.00	\$0.00	POSESION	3	2	2	3

INFORME DE AVALUO CATASTRAL PARA LA CONTABILIDAD GUBERNAMENTAL DE DICIEMBRE 2023

#	ID	REGION	DISTRITO	MUNICIPIO	NOMBRE DEL INMUEBLE	UBICACION	AVALUO VIGENTE	VALOR CATASTRAL DEL TERRENO	VALOR CATASTRAL DE LA CONSTRUCCION	BASE CATASTRAL	TENENCIA	CLAVE LGCC			
												G	SG	C	S
161		CAÑADA	TEOTITLAN	SANT'A MARIA CHILCHOTLA	PL.- 089. RIO SAPO	DOMICILIO CONOCIDO, COLONIA LIBERTAD	--	\$0.00	\$0.00	\$0.00	POSESION	3	2	2	3
162		CAÑADA	TEOTITLAN	SANT'A MARIA CHILCHOTLA	PL.-256 SAN MARTIN DE PORRES	DOMICILIO CONOCIDO A 200 MTS DE LA CAPILLA DE LA VIRGEN DE JUQUILA	--	\$0.00	\$0.00	\$0.00	POSESION	3	2	2	3
163		CAÑADA	TEOTITLAN	SANT'A MARIA CHILCHOTLA	PL.- 026 CHILCHOTLA	BARRIO EL LLANO, AUN COSTADO DE LA UNIDAD MEDICA DE SALUD.	--	\$0.00	\$0.00	\$0.00	POSESION	3	2	2	3
164		CAÑADA	TEOTITLAN	SANT'A MARIA CHILCHOTLA	PL.-226 SAN MIGUEL NUEVO	DOMICILIO CONOCIDO EN EL CENTRO DE LA COMUNIDAD A 200 MTS DE LA AGENCIA MUNICIPAL	--	\$0.00	\$0.00	\$0.00	POSESION	3	2	2	3
165		CAÑADA	TEOTITLAN	SANT'A MARIA LA ASUNCION	PL.- 174. LLANO DE AGUA.	DOMICILIO CONOCIDO.	--	\$0.00	\$0.00	\$0.00	POSESION	3	2	2	3
166		CAÑADA	TEOTITLAN	SANT'IAGO TEXCALCINGO	PL.-214 SANTIAGO TEXCALCINGO	DOMICILIO CONOCIDO CENTRO DE LA LOCALIDAD	--	\$0.00	\$0.00	\$0.00	POSESION	3	2	2	3
TOTAL : 26, CAÑADA, EN PROCESO DE REGULARIZACION								\$921,248.40	\$0.00	\$921,248.40					

SIERRA NORTE, EN PROCESO DE REGULARIZACION															
#	ID	REGION	DISTRITO	MUNICIPIO	NOMBRE DEL INMUEBLE	UBICACION	AVALUO VIGENTE	VALOR CATASTRAL DEL TERRENO	VALOR CATASTRAL DE LA CONSTRUCCION	BASE CATASTRAL	TENENCIA	G	SG	C	S
167		SIERRA NORTE	IXTLAN	IXTLAN DE JUAREZ	PL.- 064 SAN JUAN YAGILA IXTLAN	CAMINO DE YAGILA A TEOTLAXO, ENFRENTA DEL ALBERGUE ESCOLAR	--	\$0.00	\$0.00	\$0.00	POSESION	3	2	2	3
168		SIERRA NORTE	IXTLAN	NUEVO ZOQUIAPAM	PL.-114 NUEVO ZOQUIAPAM	DOMICILIO CONOCIDO LATZI-TZILA (LLANO DE FLOR) AL SUR OESTE PARTIENDO DE LA IGLESIA	--	\$0.00	\$0.00	\$0.00	POSESION	3	2	2	3
169		SIERRA NORTE	IXTLAN	SAN JUAN ATEPEC	PL.- 096. SAN JUAN ATEPEC.	DOMICILIO CONOCIDO, DETRAS DE LA TELESECUNDARIA.	--	\$0.00	\$0.00	\$0.00	POSESION	3	2	2	3
170		SIERRA NORTE	IXTLAN	SAN JUAN QUIOTEPEC	PL.-201 SAN JUAN QUIOTEPEC	CARRETERA QUIOTEPEC-IXTLAN EN LA ENTRADA DE LA COMUNIDAD AL LADO DEL PANTEON	--	\$0.00	\$0.00	\$0.00	POSESION	3	2	2	3
171		SIERRA NORTE	IXTLAN	SAN MIGUEL ALOAPAM	PL.-288 SAN MIGUEL ALOAPAM	DOMICILIO CONOCIDO INSTALACIONES PROVISIONALES EN AULAS DE LA ESCUELA	--	\$0.00	\$0.00	\$0.00	POSESION	3	2	2	3
172		SIERRA NORTE	MIXE	ASUNCION CACALOTEPEC	PL.- 079. ASUNCION CACALOTEPEC.	PARAJE LOS PINOS, FRENTE A LA TELESECUNDARIA.	--	\$0.00	\$0.00	\$0.00	POSESION	3	2	2	3
173		SIERRA NORTE	MIXE	SAN JUAN COTZOCON	PL.- 022 ZAPATA.	CALLE PEREZ GAZCA S/N, EJIDO EMILIANO ZAPATA.	--	\$0.00	\$0.00	\$0.00	POSESION	3	2	2	3
174		SIERRA NORTE	MIXE	SAN JUAN COTZOCON	PL.- 044. SAN JUAN COTZOCON	DOMICILIO CONOCIDO	--	\$0.00	\$0.00	\$0.00	POSESION	3	2	2	3
175		SIERRA NORTE	MIXE	SAN JUAN MAZATLAN	PL.- 050. SAN JUAN MAZATLAN	MEDRANO S/N PRIMERA SECCION, CAMINO ARROLLO ARDILLA.	--	\$0.00	\$0.00	\$0.00	POSESION	3	2	2	3
176		SIERRA NORTE	MIXE	SAN JUAN MAZATLAN	PL.-232 SANTIAGO TUTLA	DOMICILIO CONOCIDO A UN COSTADO DE LA ENTRADA PRINCIPAL APROXIMADAMENTE A 500 METROS	--	\$0.00	\$0.00	\$0.00	POSESION	3	2	2	3
177		SIERRA NORTE	MIXE	SAN LUCAS CAMOTLAN	PL.-219 SAN LUCAS CAMOTLAN	DOMICILIO CONOCIDO A 200 METROS DE LA ESCUELA TELESECUNDARIA.	--	\$0.00	\$0.00	\$0.00	POSESION	3	2	2	3
178		SIERRA NORTE	MIXE	SAN MIGUEL QUETZALTEPEC	PL.- 103. SAN MIGUEL QUETZALTEPEC	DOMICILIO CONOCIDO, COLONIA RACHO ARMADILLO	--	\$0.00	\$0.00	\$0.00	POSESION	3	2	2	3
179		SIERRA NORTE	MIXE	SAN PEDRO OCOTEPEC	PL.-221 SAN PEDRO OCOTEPEC	AL LADO DE LA TELESECUNDARIA	--	\$25,508.00	\$0.00	\$25,508.00	POSESION	3	2	2	3
180		SIERRA NORTE	MIXE	SANT'A MARIA TEPANTLALI	PL.-200 SANTA MARIA TEPANTLALI	DOMICILIO CONOCIDO A 1 KM DEL MUNICIPIO LAS CALLES NO TIENEN NOMBRE	--	\$0.00	\$0.00	\$0.00	POSESION	3	2	2	3

INFORME DE AVALUO CATASTRAL PARA LA CONTABILIDAD GUBERNAMENTAL DE DICIEMBRE 2023

#	ID	REGION	DISTRITO	MUNICIPIO	NOMBRE DEL INMUEBLE	UBICACION	AVALUO VIGENTE	VALOR CATASTRAL DEL TERRENO	VALOR CATASTRAL DE LA CONSTRUCCION	BASE CATASTRAL	TENENCIA	CLAVE LGCC			
												G	SG	C	SI
161		SIERRA NORTE	MIXE	SANTA MARIA TLAHUITOLTEPEC	PL- 080. SANTA MARIA YACOCCHI	A UN LADO DE LA CARRETERA FEDERAL A TOTONTEPEC.	--	\$0.00	\$0.00	\$0.00	POSESION	3	2	2	3
162		SIERRA NORTE	MIXE	SANTIAGO ATITLAN	PL- 236. SANTIAGO ATITLAN	CALLE PRINCIPAL S/N A UN COSTADO DE LA IGLESIA Y ENFRETE DE LA CANCHA.	--	\$0.00	\$0.00	\$0.00	POSESION	3	2	2	3
163		SIERRA NORTE	MIXE	SANTIAGO ZACATEPEC	PL- 068. SANTIAGO ZACATEPEC MIXE	SE ENCUENTRA DONDE ANTE ESTABA LA SECADORA DE CAFE	--	\$0.00	\$0.00	\$0.00	POSESION	3	2	2	3
164		SIERRA NORTE	VILLA ALTA	SAN ILDEFONSO VILLA ALTA	PL- 061. SAN ILDEFONSO VILLA ALTA	COL. OBRERA A UN COSTADO DE LA ESCUELA TELESECUNDARIA.	--	\$0.00	\$0.00	\$0.00	POSESION	3	2	2	3
165		SIERRA NORTE	VILLA ALTA	SANTIAGO CAMOTLAN	PL- 159. SANTIAGO CAMOTLAN.	DOMICILIO CONOCIDO CENTRO.	--	\$23,632.00	\$0.00	\$23,632.00	PROPIEDAD	3	2	2	3
166		SIERRA NORTE	VILLA ALTA	TANETZE DE ZARAGOZA	PL- 094. TANETZE DE ZARAGOZA	AV. REVOLUCION S/N. ESQUINA INDEPENDENCIA, FRENTE DEL TEMPLO CATALICO.	--	\$36,828.00	\$0.00	\$36,828.00	POSESION	3	2	2	3
167		SIERRA NORTE	VILLA ALTA	VILLA HIDALGO	PL- 158. VILLA HIDALGO YALALAG	CALLE A LA SECUNDARIA S/N, CARRETERA VILLA ALTA.	--	\$0.00	\$0.00	\$0.00	POSESION	3	2	2	3
TOTAL : 21, SIERRA NORTE, EN PROCESO DE REGULARIZACION								\$85,968.00	\$0.00	\$85,968.00					

SIERRA SUR, EN PROCESO DE REGULARIZACION

168		SIERRA SUR	MIHUATLAN	SAN CRISTOBAL AMATLAN	PL- 132. SAN CRISTOBAL AMATLAN	CARRETERA PRINCIPAL, A 50 MTS, DE LA CASA DE SALUD.	--	\$0.00	\$0.00	\$0.00	POSESION	3	2	2	3
169		SIERRA SUR	MIHUATLAN	SAN FRANCISCO OZOLOTEPEC	PL- 045. SAN FRANCISCO OZOLOTEPEC.	EN LA ENTRADA DE LA POBLACION, FRENTE AL PANTEON MUNICIPAL.	--	\$0.00	\$0.00	\$0.00	POSESION	3	2	2	3
169		SIERRA SUR	MIHUATLAN	SAN JERONIMO COATLAN	PL-204 SAN JERONIMO COATLAN	CALLE EL LAUREL S/N COL GUADALUPE A 200 MTS DE LA TELESECUNDARIA	--	\$0.00	\$0.00	\$0.00	POSESION	3	2	2	3
169		SIERRA SUR	MIHUATLAN	SAN JUAN MIXTEPEC	PL- 078. SAN JUAN MIXTEPEC	CALLE JOSEFA ORTIZ DE DOMINGUEZ S/N, EN EL CENTRO DE LA POBLACION	--	\$25,508.00	\$0.00	\$25,508.00	POSESION	3	2	2	3
169		SIERRA SUR	MIHUATLAN	SAN LUIS AMATLAN	PL-272 SAN ESTEBAN AMATLAN	INSTALACIONES PROVISIONALES	--	\$0.00	\$0.00	\$0.00	POSESION	3	2	2	3
169		SIERRA SUR	MIHUATLAN	SAN MARCIAL OZOLOTEPEC	PL-213 SAN MARCIAL OZOLOTEPEC	DOMICILIO CONOCIDO BARRIO EL CEREZAL RUMBO A LA SALIDA DE LA COMUNIDAD A SANTA MARIA	--	\$0.00	\$0.00	\$0.00	POSESION	3	2	2	3
169		SIERRA SUR	MIHUATLAN	SAN MIGUEL COATLAN	PL-258 SAN MIGUEL COATLAN	CALLE SEGUNDA SECCION DEL SABINO A 2500 MTS DEL CENTRO DE LA COMUNIDAD	--	\$0.00	\$0.00	\$0.00	POSESION	3	2	2	3
169		SIERRA SUR	MIHUATLAN	SAN MIGUEL SUCHIXTEPEC	PL- 099. SAN MIGUEL SUCHIXTEPEC	HIDALGO S/N PARA EL MADROÑO, JUNTO	--	\$0.00	\$0.00	\$0.00	POSESION	3	2	2	3
169		SIERRA SUR	MIHUATLAN	SAN PEDRO MIXTEPEC -DTO 26-	PL- 073. SAN PEDRO MIXTEPEC MIHUATLAN	DOMICILIO CONOCIDO, COLONIA CENTRO	--	\$0.00	\$0.00	\$0.00	POSESION	3	2	2	3
169		SIERRA SUR	MIHUATLAN	SAN SEBASTIAN COATLAN	PL- 133. SAN SEBASTIAN COATLAN	CAMINO A LA AGENCIA MUNICIPAL, A UN COSTADO DE LA ESCUELA TELESECUNDARIA.	--	\$0.00	\$0.00	\$0.00	POSESION	3	2	2	3
169		SIERRA SUR	MIHUATLAN	SAN SEBASTIAN RIO HONDO	PL-170 GIENEGUILLA	DOMICILIO CONOCIDO EN LA CALLE PRINCIPAL DE ACCESO A LA COMUNIDAD	--	\$0.00	\$0.00	\$0.00	POSESION	3	2	2	3
169		SIERRA SUR	MIHUATLAN	SAN SEBASTIAN RIO HONDO	PL-194 SAN SEBASTIAN RIO HONDO	DOMICILIO CONOCIDO EN LA ENTRADA DE LA POBLACION DESPUES DEL TRAMO AMPLIACION	--	\$0.00	\$0.00	\$0.00	POSESION	3	2	2	3
169		SIERRA SUR	MIHUATLAN	SAN SIMON ALMOLONGAS	PL-165 RIO LA ANONA	PRIVADA DE NACIONAL S/N AGENCIA MUNICIPAL DE RIO LA ANONA ENFRETE DE LA TELESECUNDARIA	--	\$0.00	\$0.00	\$0.00	POSESION	3	2	2	3

INFORME DE AVALUO CATASTRAL PARA LA CONTABILIDAD GUBERNAMENTAL DE DICIEMBRE 2023

#	ID	REGION	DISTRITO	MUNICIPIO	NOMBRE DEL INMUEBLE	UBICACION	AVALUO VIGENTE	VALOR CATASTRAL DEL TERRENO	VALOR CATASTRAL DE LA CONSTRUCCION	BASE CATASTRAL	TENENCIA	CLAVE		IC
												G	SG	
201		SIERRA SUR	MAHUATLAN	SANTA ANA	PL- 250. SANTA ANA MAHUATLAN.	AULAS PROVISIONALES, CALLE HIDALGO S/N COL CENTRO.	--	\$0.00	\$0.00	\$0.00	POSESION	3	2	2
202		SIERRA SUR	PUTLA	CONSTANCIA DEL ROSARIO	PL-265 SAN JOSE YOSUCAÑU	CALLE DEL RIO S/N ATRÁS DEL CENTRO DE SALUD APROXIMADAMENTE A 700 MTS	--	\$36,828.00	\$0.00	\$36,828.00	PROPIEDAD	3	2	2
203		SIERRA SUR	PUTLA	LA REFORMA	PL- 097. LA REFORMA.	DOMICILIO CONOCIDO, EN EL CENTRO DE LA LOCALIDAD.	--	\$0.00	\$0.00	\$0.00	POSESION	3	2	2
204		SIERRA SUR	PUTLA	MESONES HIDALGO	PL-168 MESONES HIDALGO	DOMICILIO CONOCIDO CARRETERA PEREZ GASGA KM 51 PARA LA PIEDRA ANCHA FRENTE A LA TELESECUNDARIA	--	\$0.00	\$0.00	\$0.00	POSESION	3	2	2
205		SIERRA SUR	PUTLA	PUTLA VILLA DE GUERRERO	PL-115 SAN JUAN LAGUNAS	DOMICILIO CONOCIDO	--	\$0.00	\$0.00	\$0.00	POSESION	3	2	2
206		SIERRA SUR	PUTLA	PUTLA VILLA DE GUERRERO	PL- 083. SAN MIGUEL NOPALA.	CARRETERA A LA JOYA DE MAMEY S/N	--	\$0.00	\$0.00	\$0.00	POSESION	3	2	2
207		SIERRA SUR	PUTLA	PUTLA VILLA DE GUERRERO	PL- 051. SAN MIGUEL REYES	DOMICILIO CONOCIDO, CENTRO DE LA POBLACION	--	\$0.00	\$0.00	\$0.00	POSESION	3	2	2
208		SIERRA SUR	PUTLA	PUTLA VILLA DE GUERRERO	PL- 052. ASUNCION ATOYAQUILLO.	BARRIO SEÑOR SANTIAGO, A UN LADO DEL PANTEON	--	\$0.00	\$0.00	\$0.00	POSESION	3	2	2
209		SIERRA SUR	PUTLA	PUTLA VILLA DE GUERRERO	PL- 033 SAN ANDRES CHICAHUAXTLA	CALLE EMILIANO ZAPATA	--	\$0.00	\$0.00	\$0.00	POSESION	3	2	2
210		SIERRA SUR	PUTLA	SANTA CRUZ ITUNDUJIA	PL- 248. INDEPENDENCIA ITUNDUJIA.	CALLE 77 S/N, SE ENCUENTRA CERCA DEL PANTEON DE LA AGENCIA MUNICIPAL.	--	\$0.00	\$0.00	\$0.00	POSESION	3	2	2
211		SIERRA SUR	PUTLA	SANTA CRUZ ITUNDUJIA	PL-262 HIDALGO ITUNDUJIA	DOMICILIO CONOCIDO S/N EN EL CENTRO DE LA COMUNIDAD DENTRO DEL PERIMETRO DE LA AGENCIA	--	\$0.00	\$0.00	\$0.00	POSESION	3	2	2
212		SIERRA SUR	PUTLA	SANTA MARIA IPALAPA	PL- 134. SANTA MARIA IPALAPA	DOMICILIO CONOCIDO	--	\$0.00	\$0.00	\$0.00	POSESION	3	2	2
213		SIERRA SUR	SOLA DE VEGA	SAN FRANCISCO CAHUACUA	PL- 130. SAN FRANCISCO CAHUACUA.	CALLE LAS PLAMAS S/N EN LA ENTRADA DE LA POBLACION.	--	\$0.00	\$0.00	\$0.00	POSESION	3	2	2
214		SIERRA SUR	SOLA DE VEGA	SAN FRANCISCO CAHUACUA	PL- 242. SAN SEBASTIAN YUTANINO.	CAMINO HACIA CAHUACUA, A LA SALIDA DE LA POBLACION.	--	\$0.00	\$0.00	\$0.00	POSESION	3	2	2
215		SIERRA SUR	SOLA DE VEGA	SAN JACINTO TLACOTEPEC	PL- 180. SAN JACINTO TLACOTEPEC.	DOMICILIO CONOCIDO.	--	\$0.00	\$0.00	\$0.00	POSESION	3	2	2
216		SIERRA SUR	SOLA DE VEGA	SAN LORENZO TEXMELUCAN	PL- 131. EL ARADOR.	MORELOS S/N. A 300 METROS DEL PANTEON.	--	\$0.00	\$0.00	\$0.00	POSESION	3	2	2
217		SIERRA SUR	SOLA DE VEGA	SANTA CRUZ ZENZONTEPEC	PL- 028 ZENZONTEPEC	DOMICILIO CONOCIDO, CAMINO A RANCHO VIEJO	--	\$0.00	\$0.00	\$0.00	POSESION	3	2	2
218		SIERRA SUR	SOLA DE VEGA	SANTA MARIA LACHIXIO	PL- 177. SANTA MARIA LACHIXIO.	EMILIANO ZAPATA S/N	--	\$0.00	\$0.00	\$0.00	POSESION	3	2	2
219		SIERRA SUR	SOLA DE VEGA	SANTA MARIA SOLA	PL- 105. SAN MATEO YUCUTINDOO	DOMICILIO CONOCIDO	--	\$0.00	\$0.00	\$0.00	POSESION	3	2	2
220		SIERRA SUR	SOLA DE VEGA	SANTA MARIA ZANIZA	PL- 032 SANTA MARIA ZANIZA	DOMICILIO CONOCIDO, CENTRO DE LA POBLACION.	--	\$0.00	\$0.00	\$0.00	POSESION	3	2	2
221		SIERRA SUR	SOLA DE VEGA	SANTIAGO AMOLTEPEC	PL- 071. AMOLTEPEC	A UN COSTADO DE LA CRUZ DE AGUA A 300 M. DE LA IGLESIA	--	\$0.00	\$0.00	\$0.00	POSESION	3	2	2
222		SIERRA SUR	SOLA DE VEGA	SANTIAGO MINAS	PL- 179. SANTIAGO MINAS	CALLE FRANCISCO MADERO S/N. ENFREENTE DE LA TELESECUNDARIA.	--	\$0.00	\$0.00	\$0.00	POSESION	3	2	2
223		SIERRA SUR	SOLA DE VEGA	SANTIAGO TEXTITLAN	PL-111 SANTIAGO TEXTITLAN	CALLE DEL OLVIDO S/N EN EL CENTRO DE LA POBLACION	--	\$0.00	\$0.00	\$0.00	POSESION	3	2	2

INSTITUTO DE ESTUDIOS DE BACHILLERATO DEL ESTADO DE OAXACA

INFORME DE AVALUO CATASTRAL PARA LA CONTABILIDAD GUBERNAMENTAL DE DICIEMBRE 2023

#	ID	REGION	DISTRITO	MUNICIPIO	NOMBRE DEL INMUEBLE	UBICACION	AVALUO VIGENTE	VALOR CATASTRAL DEL TERRENO	VALOR CATASTRAL DE LA CONSTRUCCION	BASE CATASTRAL	TENENCIA	CLAVE LGCC			
												G	SG	C	SC
224		SIERRA SUR	SOLA DE VEGA	ZAPOTITLAN DEL RIO	PL- 090. ZAPOTITLAN DEL RIO	EN EL CENTRO DE LA COMUNIDAD	--	\$0.00	\$0.00	\$0.00	POSESION	3	2	2	3
225		SIERRA SUR	YAUTEPEC	NEJAPA DE MADERO	PL-203 NEJAPA DE MADERO	IGNACIO ZARAGOZA S/N COL CENTRO JUNTO A LA SECUNDARIA.	--	\$0.00	\$0.00	\$0.00	POSESION	3	2	2	3
226		SIERRA SUR	YAUTEPEC	SAN BARTOLO YAUTEPEC	PL-204 SAN BARTOLO YAUTEPEC	DOMICILIO CONOCIDO CARRETERA A S/N BARTOLO KM. 0.5 PARAJE EL AHUACATE	--	\$0.00	\$0.00	\$0.00	POSESION	3	2	2	3
227		SIERRA SUR	YAUTEPEC	SAN CARLOS YAUTEPEC	PL- 035 SAN CARLOS YAUTEPEC.	CALLE ADOLFO LOPEZ MATEOS S/N, BARRIO EL MANANTIAL.	--	\$0.00	\$0.00	\$0.00	POSESION	3	2	2	3
TOTAL : 40, SIERRA SUR, E N PROCESO DE REGULARIZACION								\$62,336.00	\$0.00	\$62,336.00					

MIXTECA, EN PROCESO DE REGULARIZACION

228		MIXTECA	COIXTLAHUACA	TEPELMEME VILLA DE MORELOS	PL-215 TEPELMEME VILLA DE MORELOS	PROVIDENCIA S/N ESQUINA 2 DE ABRIL TERCERA SECCION EN EL ENTORQUE.	--	\$0.00	\$0.00	\$0.00	POSESION	3	2	2	3
229		MIXTECA	HUAJUAPAM	SAN ANDRES DINICUITI	PL- 109 SAN ANDRES DINICUITI	CARRETERA A SANTO DOMINGO YODOHINO KM 1, SAN JOSE A 250 MTROS DEL CAMPO DEPORTIVO	--	\$0.00	\$0.00	\$0.00	POSESION	3	2	2	3
230		MIXTECA	HUAJUAPAM	SAN MIGUEL AMATITLAN	PL- 126. SAN MIGUEL AMATITLAN	CARRETERA HUAJUAPAN, AMATITLAN KM. 46 A 300 MTS DE LA CANCHA DE FUTBOL.	--	\$0.00	\$0.00	\$0.00	POSESION	3	2	2	3
231		MIXTECA	HUAJUAPAM	SANTA CRUZ TACACHE DE MINA.	PL- 251. SANTA CRUZ TACACHE DE MINA.	CARRETERA INTERNACIONAL MORELOS S/N, A UN LADO DE LA CAPILLA DE LA VIRGEN DE GUADALUPE.	--	\$0.00	\$0.00	\$0.00	POSESION	3	2	2	3
232		MIXTECA	HUAJUAPAM	ZAPOTITLAN PALMAS.	PL- 243. ZAPOTITLAN PALMAS.	DOMICILIO CONOCIDO, CENTRO DE LA POBLACION.	--	\$0.00	\$0.00	\$0.00	POSESION	3	2	2	3
233		MIXTECA	JUXTLAHUACA	SANTIAGO JUXTLAHUACA	PL-273 SAN JUAN PIÑAS	INSTALACIONES PROVISIONALES	--	\$0.00	\$0.00	\$0.00	POSESION	3	2	2	3
234		MIXTECA	JUXTLAHUACA	SANTIAGO JUXTLAHUACA	PL-227 SAN PEDRO CHAYUCO	CALLE PRINCIPAL A UN KM DE LA COMUNIDAD	--	\$0.00	\$0.00	\$0.00	POSESION	3	2	2	3
235		MIXTECA	JUXTLAHUACA	SANTIAGO JUXTLAHUACA	PL- 074 YUCUNICOCO	DOMICILIO CONOCIDO EN EL CENTRO DE LA COMUNIDAD	--	\$0.00	\$0.00	\$0.00	POSESION	3	2	2	3
236		MIXTECA	NOCHIXTLAN	SAN ANDRES NUXIÑO	PL- 125. SAN ANDRES NUXIÑO	CALLE 6 DE MAYO, A 125 MTS DEL PREESCOLAR Y A 100 MTS DE LA TELESECUNDARIA	--	\$0.00	\$0.00	\$0.00	POSESION	3	2	2	3
237		MIXTECA	NOCHIXTLAN	SAN FRANCISCO JALTEPETONGO	PL-167 JALTEPETONGO	DOMICILIO CONOCIDO A UN LADO DE LA ESCUELA PRIMARIA	--	\$0.00	\$0.00	\$0.00	POSESION	3	2	2	3
238		MIXTECA	NOCHIXTLAN	SAN JUAN TAMAZOLA	PL- 127. SAN JUAN BAUTISTA TLACHICHILCO	A UN COSTADO DEL PANTEON MUNICIPAL	--	\$0.00	\$0.00	\$0.00	POSESION	3	2	2	3
239		MIXTECA	NOCHIXTLAN	SAN JUAN TAMAZOLA	PL- 100. SAN JUAN TAMAZOLA.	CALLE CAMINO A BARRIO DEL RIO S/N, BARRIO LOS TAMARINDOS	--	\$0.00	\$0.00	\$0.00	POSESION	3	2	2	3
240		MIXTECA	NOCHIXTLAN	SAN JUAN TAMAZOLA	PL- 37 SANTIAGO TAMAZOLA.	AV. INDEPENDIENTE NUM. 1	--	\$0.00	\$0.00	\$0.00	POSESION	3	2	2	3
241		MIXTECA	NOCHIXTLAN	SAN MIGUEL HUATLA	PL- 240. SAN MIGUEL HUATLA.	CALLE DE ZARAGOZA S/N, COL CENTRO. JUNTO AL ALBERQUE	--	\$0.00	\$0.00	\$0.00	POSESION	3	2	2	3
242		MIXTECA	NOCHIXTLAN	SAN MIGUEL PIEDRAS	PL-286 SAN MIGUEL PIEDRAS	AV. HIDALGO S/N ESQ. UNIAN INSTALACIONES PROVISIONALES EN LA AGENCIA MUNICIPAL	--	\$23,632.00	\$0.00	\$23,632.00	PROPIEDAD	3	2	2	3
243		MIXTECA	NOCHIXTLAN	SAN PEDRO TEOZACALCO	PL- 053. SAN PEDRO TEOZACALCO.	SANTA ANA A. TRES CUADRAS DEL PALACIO MUNICIPAL.	--	\$0.00	\$0.00	\$0.00	POSESION	3	2	2	3

INSTITUTO DE ESTUDIOS DE BACHILLERATO DEL ESTADO DE OAXACA
INFORME DE AVALUO CATASTRAL PARA LA CONTABILIDAD GUBERNAMENTAL DE DICIEMBRE 2023

#	ID	REGION	DISTRITO	MUNICIPIO	NOMBRE DEL INMUEBLE	UBICACION	AVALUO VIGENTE	VALOR CATASTRAL DEL TERRENO	VALOR CATASTRAL DE LA CONSTRUCCION	BASE CATASTRAL	TENENCIA	CLAVE LGCC			
												G	SG	C	SI
244		MIXTECA	NOCHIXTLAN	SAN PEDRO TIDAA	PL- 019 TIDAA	1A PRIVADA DE CARRETERA PRINCIPAL, BARRIO GRANDE, EN EL PRIMER TOPE, A 500 METROS.	--	\$0.00	\$0.00	\$0.00	POSESION	3	2	2	3
245		MIXTECA	NOCHIXTLAN	SANTA MARIA APAZCO	PL-124 TIERRA COLORADA	CRUCE DEL CAMINO A SANTA MARIA APAZCO Y TIERRA COLORADA	--	\$0.00	\$0.00	\$0.00	POSESION	3	2	2	3
246		MIXTECA	NOCHIXTLAN	SANTA MARIA APAZCO	PL-123 SANTA MARIA APAZCO	CALLE 5 DE MAYO S/N PARAJE CONOCIDO "TOTONDE" EN LA ENTRADA	--	\$0.00	\$0.00	\$0.00	POSESION	3	2	2	3
247		MIXTECA	NOCHIXTLAN	SANTIAGO TILANTONGO	PL-20 TILANTONGO	ENFRENTIE DE LA TELESECUNDARIA DE LA COMUNIDAD.	--	\$0.00	\$0.00	\$0.00	POSESION	3	2	2	3
248		MIXTECA	NOCHIXTLAN	SANTO DOMINGO NUXAA	PL-229 OJO DE AGUA	DOMICILIO CONOCIDO CAMINO A LA TELESECUNDARIA A UN LADO DEL CENTRO	--	\$0.00	\$0.00	\$0.00	POSESION	3	2	2	3
249		MIXTECA	NOCHIXTLAN	YUTANDUCHI DE GUERRERO	PL- 082. YUTANDUCHI DE GUERRERO	EN LA ENTRADA DEL PUEBLO, SALIENDO DE UNA CURVA	--	\$0.00	\$0.00	\$0.00	POSESION	3	2	2	3
250		MIXTECA	TEPOSCOLULA	SAN SEBASTIAN NICANANDUTA	PL-198 SAN SEBASTIAN NICANANDUTA	CALLE ZARAGOZA S/N 1A SECCION COL. CENTRO	--	\$0.00	\$0.00	\$0.00	POSESION	3	2	2	3
251		MIXTECA	TEPOSCOLULA	TEOTONGO	PL- 186. TEOTONGO.	CALLE AZTECA, BARRIO PIEDRAS NEGRAS JUNTO A CASA DEL PUEBLO	--	\$0.00	\$0.00	\$0.00	POSESION	3	2	2	3
252		MIXTECA	TEPOSCOLULA	VILLA TEJUPAM DE LA UNION	PL-166 VILLA TEJUPAM DE LA UNION	EMILIO CARRANZA S/N SEGUNDA SECCION POR EL RUMBO DEL CAMINO A YUDABA	--	\$18,414.00	\$0.00	\$18,414.00	POSESION	3	2	2	3
253		MIXTECA	TLAXIACO	SAN ANTONIO SINICAHUA	PL- 238. SAN ANTONIO SINICAHUA.	DOMICILIO CONOCIDO, CENTRO DE LA LOCALIDAD	--	\$0.00	\$0.00	\$0.00	POSESION	3	2	2	3
254		MIXTECA	TLAXIACO	SAN JUAN ACHIUTLA	PL- 126. ACHIUTLA	DOMICILIO LA REFORMA, PARAJE AL REFORMA S/N, A LA ENTREDA DE LAS COMUNIDADES.	--	\$0.00	\$0.00	\$0.00	POSESION	3	2	2	3
255		MIXTECA	TLAXIACO	SAN JUAN RUMI	PL-192 SAN JUAN RUMI	DOMICILIO CONOCIDO A UN COSTADO DE LA ESCUELA SECUNDARIA FEDERAL ABRAHAM CASTELLANOS	--	\$0.00	\$0.00	\$0.00	POSESION	3	2	2	3
256		MIXTECA	TLAXIACO	SANTA CATARINA TICUA	PL-197 SANTA CATARINA TICUA	PRIVADA XINICUAHA S/N BARRIO SAN JOSE A UN KM. DEL PALACIO MUNICIPAL	--	\$0.00	\$0.00	\$0.00	POSESION	3	2	2	3
257		MIXTECA	TLAXIACO	SANTA CRUZ NUNDACO	PL-216 SANTA CRUZ NUNDACO	DOMICILIO CONOCIDO CENTRO	--	\$0.00	\$0.00	\$0.00	POSESION	3	2	2	3
258		MIXTECA	TLAXIACO	SANTA CRUZ TACAHAUA	PL- 098. SANTA CRUZ TACAHAUA	PROLONGACION DE INDEPENDENCIA S/N JUNTO AL PANTEON MUNICIPAL	--	\$0.00	\$0.00	\$0.00	POSESION	3	2	2	3
259		MIXTECA	TLAXIACO	SANTA MARIA YOSOYUA	PL- 085 SANTA MARIA YOSOYUA	DOMICILIO CONOCIDO A UN LADO DE LA TELESECUNDARIA	--	\$0.00	\$0.00	\$0.00	POSESION	3	2	2	3
260		MIXTECA	TLAXIACO	SANTO TOMAS OCOTEPEC	PL- 088. SANTO TOMAS OCOTEPEC	MARIANO MATAMOROS S/N ATRAS DEL ALBERGUE ESCOLAR	--	\$0.00	\$0.00	\$0.00	POSESION	3	2	2	3
TOTAL : 33, MIXTECA, EN PROCESO DE REGULARIZACION								\$42,046.00	\$0.00	\$42,046.00					
TOTAL: 239, EN PROCESO DE REGULARIZACION								\$1,885,926.25	\$5,184,130.71	\$7,160,056.95					
VALLES CENTRALES															
261		VALLES CENTRALES	CENTRO	SAN PEDRO IXTLAHUACA	PL- 003. SAN PEDRO IXTLAHUACA	INSURGENTE S/N COLONIA CENTRO.	--	\$3,353,504.95	\$0.00	\$3,353,504.95	PROPIEDAD	3	2	2	3

INSTITUTO DE ESTUDIOS DE BACHILLERATO DEL ESTADO DE OAXACA

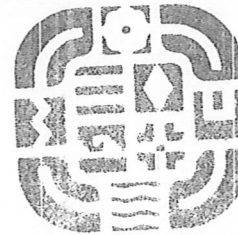
INFORME DE AVALUO CATASTRAL PARA LA CONTABILIDAD GUBERNAMENTAL DE DICIEMBRE 2023

#	ID	REGION	DISTRITO	MUNICIPIO	NOMBRE DEL INMUEBLE	UBICACION	AVALUO VIGENTE	VALOR CATASTRAL DEL TERRENO	VALOR CATASTRAL DE LA CONSTRUCCION	BASE CATASTRAL	TENENCIA	CLAVE LGCC			
												G	SG	C	SI
TOTAL : 1, VALLES CENTRALES								\$3,353,504.95	\$0.00	\$3,353,504.95					
TOTAL: 1								\$3,353,504.95	\$0.00	\$3,353,504.95					
N° Total de Inmuebles:							Valor Total del Terreno	Valor total de Construcción	Total Base Catastral						
261							\$7,820,356.71	\$1,552,383.94	\$15,372,742.65						


ELABORÓ

LIC. MARLENNE VALE GARCIA
ENCARGADO DEL AREA DE INMUEBLES

SELLO DE LA ENTIDAD



DIRECCIÓN ADMINISTRATIVA



2023-2028

AUTORIZÓ

L.C.P. ARACELY HERNÁNDEZ LÓPEZ
JEFE ADMINISTRATIVO



Concepto

REGISTRO CATASTRAL DEL TERRENO QUE OCUPA EL PLANTEL 239 SAN MARTÍN LACHILÁ

DATOS DE LA POLIZA				
FECHA	ELABORÓ	POLIZA	MC	TMC
31/03/2023	525ADMIN_SCG	D-0580	L	A

CUENTA	DESCRIPCIÓN	DEBE	HABER	AFECTACION	DOCUMENTO	TDF
1.2.3.1.0	TERRENOS					
1.2.3.1.0.001.0031	PL239 SAN MARTIN LACHILA	21,400.00			CEDULA CATASTRAL 20769	GRAL
3.2.2.0.0	RESULTADOS DE EJERCICIOS ANTERIORES					
3.2.2.0.0.001.0155	PL 239 SAN MARTIN LACHILA		21,400.00		CEDULA CATASTRAL 20769	GRAL
	SUMAS IGUALES	\$21,400.00	\$21,400.00			

Lic. en Derecho Yair López Hernández

Notario Público N.º 101
Distrito Judicial de Ejutla, Oaxaca • Heroica Ciudad de Ejutla de Crespo, Oaxaca
Tel. (951) 573 03 01 e-mail: notaria10oaxaca@prodigy.net.mx

PC-239
Registrar en Mexico
023

----- VOLUMEN NUMERO CINCUENTA Y SEIS (LVI) -----

----- ESCRITURA NUMERO CUATRO MIL CIENTO SEIS (4106) -----

--- En la Heroica Ciudad de Ejutla de Crespo, Distrito de Ejutla, Estado de Oaxaca, siendo las diez horas del día dieciséis del mes de febrero del año dos mil doce, YO, Licenciado **YAIR LOPEZ HERNANDEZ**, Notario Público número Ciento uno en el Estado de Oaxaca, con residencia oficial en el Distrito Judicial de Ejutla, Oaxaca, hago constar el contrato de DONACION, que celebran por una parte como **Donante** el **HONORABLE AYUNTAMIENTO DEL MUNICIPIO DE SAN MARTÍN LACHILÁ**, representado en este acto por el Sindico Municipal Ciudadano **RICARDO FABIAN MARTINEZ**; y por otra parte como **DONATARIO** EL INSTITUTO DE ESTUDIOS DE BACHILLERATO DEL ESTADO DE OAXACA (IEBO), representado en este acto por su Representante Legal el Licenciado **JORGE ALBERTO GAMIÑO GARCIA**, siendo el objeto del presente contrato un terreno de sembradura ubicado al lado Sureste de las Oficinas Municipales de San Martín Lachilá, Ejutla, Oaxaca y apercibidos de las penas con que la ley castiga el falso testimonio, otorgan al efecto las siguientes : -----

----- ANTECEDENTES -----

I.- Consta Acta de Compraventa de fecha cinco de Abril del año dos mil once, por medio de la cual el Honorable Ayuntamiento del Municipio de San Martín Lachilá, adquirió el un terreno de sembradura ubicado al lado Sureste de las Oficinas Municipales de San Martín Lachilá, Ejutla, Oaxaca, que tiene las siguientes medidas y colindancias: -----
Al **ORIENTE** mide 126.65 (ciento veintiséis metros, sesenta y cinco centímetros) y colinda con el C. Rogerio Santiago y barranca de por medio. -----
Al **SUR** mide 61.00 (sesenta y un metros, cero centímetros) y colinda con el C. Juan Matias Santiago. -----
Al **PONIENTE** mide 105.70 (ciento cinco metros, setenta centímetros) y colinda con el C. Ricardo Fabián Díaz. -----
Al **NORTE** mide 49.70 (cuarenta y nueve metros, setenta centímetros) y colinda con el Arroyo de Santa Catarina. -----
Documental de la cual agrego copia fotostática al apéndice de esta escritura marcado con la letra "A". -----
II.- Por oficio sin número de fecha siete de febrero del año dos mil doce, expedido por el Representante de Bienes Comunales consta que el predio antes descrito no forma parte del régimen de bienes comunales. -----
Documental del cual agrego copia fotostática al apéndice de esta escritura marcado con la letra "B". -----

COTEJADO
Y
FIRMADO

Lic. en Derecho Yviro López Hernández

Notario Público N° 191
Distrito Judicial de Ejutla, Oaxaca • Heroica Ciudad de Ejutla de las Flores, Oaxaca
Tel. (951) 573 03 01 e-mail: notario@ejutla.com.mx

inmueble, sin reserva ni limitación alguna y la parte Donante entrega a el DONATARIO la posesión y transmite la propiedad del inmueble donado al firmarse esta escritura, quien lo recibe a su entera satisfacción. -----

--- SEGUNDA.- Esta donación es pura, gratuita y sujeta a lo señalado en el Acta de Cabildo de fecha diez de diciembre del año dos mil once, precisada en el antecedente Segundo de este contrato con la letra "C". -----

--- TERCERA.- El Donatario INSTITUTO DE ESTUDIOS DE BACHILLERATO DEL ESTADO DE OAXACA (IEBO), a través de su representante legal el Licenciado JORGE ALBERTO GAMIÑO GARCIA, manifiesta que acepta la donación hecha a favor de su representada, declara que ha tomado satisfactoria posesión material del inmueble y que lo utilizará, para la prestación de un Servicio destinado a la Educación de Nivel Medio Superior y que consiste en el funcionamiento del plantel número DOSCIENTOS TREINTA Y NUEVE, San Martín Lachilá. -----

--- CUARTA.- Los contratantes manifiestan que en el presente acto no existe dolo, error, violencia, ni otro vicio del consentimiento que afecte su validez o existencia y renuncian a las acciones de nulidad y rescisión a que se refieren los artículos dieciseis, mil setecientos cincuenta y cuatro, dos mil ciento cuatro, y dos mil ciento doce, del Código Civil del Estado de Oaxaca. -----

--- QUINTA.- El inmueble DONADO pasa a ser propiedad del DONATARIO, libre de todo gravamen y responsabilidad aún fiscal, al corriente en el pago de sus contribuciones prediales. En tal sentido, se obliga la parte DONANTE, a responder a la DONATARIA del saneamiento para el caso de evicción, en términos de ley, y a pagar por su cuenta cualquier adeudo que reportare el inmueble DONADO hasta el día de hoy. -----

--- SEXTA.- Ambas partes convienen en que los gastos, derechos y honorarios que origine la presente, serán pagados por la parte donataria, a excepción del pago del Impuesto Sobre la Renta. -----

----- P E R S O N A L I O A O -----

El Ciudadano RICARDO FABIAN MARTINEZ acredita su carácter de Síndico Municipal de San Martín Lachilá, Ejutla, Oaxaca, con el siguiente documento: **NOMBRAMIENTO.**- Al margen superior izquierdo aparece un sello con el Escudo Nacional que dice: ESTADOS UNIDOS MEXICANOS.- Al centro: H. AYUNTAMIENTO CONSTITUCIONAL DE SAN MARTIN LACHILA, EJUTLA, OAX.- 2011-2013.- Abajo: Dependencia: Presidencia Municipal.- Expediente: Único.- Abajo: Asunto: Nombramiento del Síndico Municipal.- San Martín Lachilá, Ejutla, Oax. a 01 de enero del 2011.- Al texto: C.



COPIADO
EJUTLA
OAXACA

Lic. en Derecho Yair López Hernández

Notario Público N° 101
Distrito Judicial de Ejeña, Oaxaca • Heroica Ciudad de Ejeña de Crespo, Oaxaca
Tel. (951) 573 03 01 e-mail: notaria101oaxaca@prodigy.net.mx

Contar con un sistema de evaluación educativa para el educando, como también para el personal que contribuya con el aprendizaje del alumno, VI. Difundir y promover entre los educandos las actividades culturales en todas sus expresiones mediante la práctica y la conservación. VII. Capacitar al educando en la integración y desarrollo de proyectos productivos. VIII. Establecer convenios de colaboración con los sectores público, privado y social para generar en el educando una nueva cultura del trabajo, como medio para la realización humana y el servicio a la comunidad. IX. Celebrar convenios de la federación, estado Municipio y las Instituciones educativas de nivel medio superior que presten servicios de educación a distancia, con el fin de incorporarlos a la infraestructura del IEBO. X. Orientar a los alumnos hacia una participación creativa en la economía y el desarrollo de nivel bachillerato y XII. Las demás necesarias para el funcionamiento del IEBO. – 2. Poder General otorgado en Instrumento Cuarenta y cinco mil doscientos ochenta y nueve, Volumen Quinientos setenta y uno que a la letra dice: "VOLUMEN NUMERO QUINIENTOS SETENTA Y UNO.- INSTRUMENTO CUARENTA Y CINCO MIL DOSCIENTOS OCHENTA Y NUEVE.- En Oaxaca de Juárez, a las nueve horas del día cinco de julio del año dos mil once, ante mí, Licenciado **ALFREDO CASTILLO COLMENARES**, Notario Público número **VEINTICINCO** ..., compareció el señor Contador Público **FERNANDO DE JESUS MARTINEZ ACEVEDO**, y dijo:- que en su carácter de Director General del **INSTITUTO DE ESTUDIOS DE BACHILLERATO DEL ESTADO DE OAXACA**,...**CONFIERE** a favor del señor Licenciado en Derecho **PEDRO ISAIAS IGNACIO CONTRERAS**, Jefe del Departamento Jurídico de dicha Institución; Licenciada en Derecho **ADONAI LOPEZ FLORES**; Licenciado en Derecho **JORGE ALBERTO GAMIÑO GARCIA** y Licenciado en Derecho **LEONARDO QUIÑONES GUERRERO**, para que lo ejerzan conjunta o separadamente de manera enunciativa y no limitativa **PODER GENERAL**, para representar y comparece legalmente como apoderados legales en nombre y representación del **INSTITUTO DE ESTUDIOS DE BACHILLERATO DEL ESTADO DE OAXACA.- PODER GENERAL PARA PLEITOS Y COBRANZAS.- a)- b)- c)- d)- e)- f)- g)- h)- 2.- PODER GENERAL PARA ACTOS DE ADMINISTRACION**, ..., los apoderados podrán realizar todos los actos y celebrar todos los convenios y contratos que sean necesarios o convenientes para la conservación, fomento y desarrollo de los bienes del Organismo poderdante y se comprenda en una amplia y general administración...Comparecer con carácter de administradores y como funcionarios de la Institución con todas.... **POR SUS GENERALES**, el compareciente declara que es mexicano por nacimiento, originario de Mérida, Yucatán, nacido el

CONFIERE

SECCION PRIMERA.

En la Ciudad de Ejutla de Crespo, Oaxaca, siendo las 10:50 horas del día veintinueve de Febrero del año dos mil doce, se presento para su inscripción el presente Instrumento, mismo que quedo inscrito con carácter PREVENTIVO, bajo la partida número 445 del Tomo 14 de la Sección Primera "REGISTRO DE LA PROPIEDAD", de este Distrito Judicial, lo anterior en términos de los artículos 2897 y 2898 del Código Civil vigente en el Estado, previo el pago de los derechos de arancel según comprobante con número de folio 19003484675, expedido por la Dependencia de Rentas de esta Ciudad, Ejutla de Crespo, Oaxaca a quince de Marzo del año dos mil doce.-----




EL REGISTRADOR.

HUGO A. ZED MARÍN.

SECRETARÍA DE JUSTICIA, OAX.

239



CCDC-02

CEDULA CATASTRAL

TO CATASTRAL DEL ESTADO DE OAXACA DE CONFORMIDAD CON LOS ARTICULOS 1, 2 FRACCIÓN I, 4 FRACCIONES I Y IV, 5, 6, 7, 8 FRACCIÓN III, 12 BIS FRACCIONES I Y II, 13, 17 FRACCIONES I Y II, 51 FRACCIONES VI, VII Y VIII, 60, 70 Y 76 DE LA LEY DE CATASTRO PARA EL ESTADO DE OAXACA VIGENTE, EXPIDE LA SIGUIENTE CEDULA CATASTRAL:

TITO FISCAL	06 EJUTLA	SOLICITANTE	NOYARIO NUMERO 101 LIC. YAIR LOPEZ HERNANDEZ	TIPO	06	NUM. DE TRAMITE	060995/12
TAMITE REALIZADO		FECHA	27/02/2012	CUENTA CATASTRAL		NUM. DE REGISTRO	06/095/12
AVE	<input type="checkbox"/> INTEGRACION AL PADRON PREDIAL <input type="checkbox"/> INTEGRACION DE LOTES <input type="checkbox"/> TOTAL <input type="checkbox"/> PARCIAL	FECHA DE RECEPCION	27/02/2012	CLAVE CATASTRAL ASIGNADA			
		FECHA DE CELEBRACION	18/02/2012	006	241	00	800
		BASE CATASTRAL ASIGNADA	21,400.00	020	789	000	0000

TIPO DEL ADQUIRIENTE: PERSONA: MORAL R.F.C.: IEBO

MICILIO FISCAL: CONOCIDO
CALLE: SAN MARTIN LACHILA MUNICIPIO: SAN MARTIN LACHILA ESTADO: OAXACA

TIPO GENERALES DEL INMUEBLE OBJETO DE LA OPERACION: LOCALIDAD O AGENCIA: SAN MARTIN LACHILA MUNICIPIO: SAN MARTIN LACHILA ESTADO: OAXACA

PERFICIE DECLARADA	6,430.00 M ²	SUPERFICIE DECLARADA	0.00 M ²	MEDIDAS Y COLINDANCIAS SI TIENE ESTADAS NTE 49.700 CON ARROYO DE SANTA CATERINA SUR 61.000 CON JUAN MATIAS SANTIAGO OTE 126.65 CON ROGERIO SANTIAGO Y BARRANCA DE POR MEDIO PTE 105.70 CON RICARDO FABIAN DIAZ
PERFICIE/CART.	0.00 M ²	SUPERFICIE/CART.	0.00 M ²	
TIPO DE TERRENO:	RUSTICO	TIPOLOGIA CONST.		
NATURALEZA:	BALDIO	NIVELES		
TIPO DE TENENCIA:	PRIVADA	SUBNIVELES	0	
TIPO DE CONSTRUCCION:		ACTIVIDAD ESPECIFICA		MEDIDAS Y COLINDANCIAS DE ACUERDO A CARTOGRAFIA
ESTADO DE CONSERVACION		TIEMPO DE CONSTRUIDA		
INDIVISO	0.00 M ²	INDIVISO	0.00 M ²	

TIPO DE UBICACION DEL INMUEBLE: CONOCIDO
NOMBRE DE LA CALLE: CONDOMINIO

NUMERO	INT	LOTE	MANZANA	ZONA	BARRIO O PARAJE

COLONIA O FRACCIONAMIENTO: SAN MARTIN LACHILA
MUNICIPIO: SAN MARTIN LACHILA
DISTRITO: EJUTLA DE CRESPO

REVISIONES:

TIPO DE REGISTRO:

TIPO DE REGISTRO		NUM RECIBO DE PAGO	019003468932	FECHA DE PAGO	23/02/2012
TITULO NUMERO	06/095/12	FECHA DE REGISTRO	27/02/2012	IMPUESTO PREDIAL ANUAL	\$ 107.00
FECHA DE SOLICITUD DE PAGO	10/3/12	FECHA DE ELABORACION DE SOLICITUD DE PAGO	23/02/2012	PAGARA A PARTIR DEL BIMESTRE	1/12

SOLICITANTE: EJUTLA, OAXACA A 27 DE FEBRERO DE 2012

VALUADOR: LIC. FELIPE DE JESUS LOYOLA CRUZ

REVISOR: LIC. FELIPE DE JESUS LOYOLA CRUZ

DELEGADO CATASTRAL EN EJUTLA: LIC. FELIPE DE JESUS LOYOLA CRUZ

SELO: NOMBRE Y FIRMA DE RECIBIDO

del conocimiento al contribuyente que para dar cumplimiento a lo establecido en los artículos 10, 11, 16, 18, 31, 36 y 37 de la Ley de Protección de Datos Personales vigente en el Estado de Oaxaca, así como en los artículos 58 y 60 de la Ley de Transparencia y Acceso a la Información Pública para el Estado de Oaxaca, el Instituto Catastral a partir de esta fecha ha registrado sus datos personales en el Sistema de Información Territorial, por lo que se ha creado un archivo personal, lo que conforme a la Ley de Transparencia y Acceso a la Información Pública se encuentra clasificado como confidencial y por ningún motivo podrá proporcionarse a persona alguna sin el consentimiento del contribuyente cuyos datos aparecen en esta Cédula Catastral.

que en el plazo de 15 días hábiles siguientes a aquel en que haya surtido efectos la notificación del presente, podrá interponer ante este Instituto el recurso de revocación, o en su caso, de conformidad con los artículos 122 y 136 de la Ley de Justicia Administrativa para el Estado de Oaxaca, que en el presente caso, de conformidad con los artículos 122 y 136 de la Ley de Justicia Administrativa para el Estado de Oaxaca, promover juicio de nulidad en un término de 30 días hábiles, contados a partir del día hábil siguiente al en que surta efectos la notificación ante el Tribunal de lo Contencioso Administrativo del Estado de Oaxaca. El presente, en la delegación catastral correspondiente.

publicado en el Periódico Oficial del Gobierno del Estado, con fecha 21 de noviembre del año 2006.

publicado mediante Decreto Número 769 en el Periódico Oficial del Estado el día 17 de Diciembre de 2011.

FORMAN PARTE DE LA PRESENTE CEDULA ANEXOS LA AVISOS CATASTRAL Y EN SU CASO ANEXO A VERIFICACION FISICA

PC-239 San Martín Lachila \$ 21,400.00 base catastral