

Sistema Estatal de Finanzas Pol. x

http://sefip.finanzasoaxaca.gob.mx/2023/

SEFIP <2023> SCG

SEG  
Módulo De Contabilidad

Catálogo

Cuentas

- Cuentas
- Mostrar
- Plan De Cuentas

Poliza

Consulta

Vinculación

Cancellation

Banco

Reportes

Vinculaciones

Asignaciones

Estados Financieros

UR ACTUAL: S25

525 INSTITUTO DE ESTUDIOS DE BACHILLERATO DEL ESTADO DE OAXACA

Contraste

PDF-

Excel-

Más Filtrar -

124.11

MUEBLES DE OFICINA Y ESTANTERÍA

Mezclar

Texto a buscar

CUENTA	NOMBRE	UE
<b>MUEBLES DE OFICINA Y ESTANTERÍA</b>		
124.11.001.0001	CD ROM	001
124.11.001.0002	ESCRITORIOS	001
124.11.001.0003	SILLAS SECRETARIALES	001
124.11.001.0004	MAQUINAS DE ESCRIBIR ELECTRICAS	001
124.11.001.0005	BANCO DE MADERA	001
124.11.001.0006	SILLAS (BUTACAS)	001
124.11.001.0007	EQUIPO AUDIOVISUAL (TV Y VIDEO)	001
124.11.001.0008	MUEBLES PARA COMPUTO	001
124.11.001.0009	MESA RECTANGULAR	001
124.11.001.0010	ARCHIVEROS METALICOS	001
124.11.001.0011	CONJUNTO SECRETARIAL	001
124.11.001.0012	LIBRERO	001
124.11.001.0013	MOBILIARIO Y EQUIPO DE OFICINA	001
124.11.001.0014	CAJA FUERTE	001
124.11.001.0015	SCANNER	001
124.11.001.0016	HORNO DE MICROONDAS	001
124.11.001.0017	IMPRESORAS	001
124.11.001.0018	VENTILADORES	001
124.11.001.0019	SILLONES EJECUTIVOS	001
124.11.001.0020	TELEFONO	001
124.11.001.0021	FAX	001
124.11.001.0022	APUNTRADOR LASER	001

Indice Imes -0.59%

Búsqueda

ESP LAA

11:24 a. m.  
13/02/2024



CUENTA	NOMBRE	NATURALEZA	UE
1.2.4.11	MUEBLES DE OFICINA Y ESTANTERÍA	Deudora	
1.2.4.11.001	MUEBLES DE OFICINA Y ESTANTERÍA	Deudora	
1.2.4.11.001.0001	CD ROM	Deudora	001
1.2.4.11.001.0002	ESCRITORIOS	Deudora	001
1.2.4.11.001.0003	SILLAS SECRETARIALES	Deudora	001
1.2.4.11.001.0004	MAQUINAS DE ESCRIBIR ELECTRICAS	Deudora	001
1.2.4.11.001.0005	BANCO DE MADERA	Deudora	001
1.2.4.11.001.0006	SILLAS (BUTACAS)	Deudora	001
1.2.4.11.001.0007	EQUIPO AUDIVISUAL (TV Y VIDEO)	Deudora	001
1.2.4.11.001.0008	MUEBLES PARA COMPUTO	Deudora	001
1.2.4.11.001.0009	MESA RECTANGULAR	Deudora	001
1.2.4.11.001.0010	ARCHIVEROS METALICOS	Deudora	001
1.2.4.11.001.0011	CONJUNTO SECRETARIAL	Deudora	001
1.2.4.11.001.0012	LIBRERO	Deudora	001
1.2.4.11.001.0013	MOBILIARIO Y EQUIPO DE OFICINA	Deudora	001
1.2.4.11.001.0014	CAJA FUERTE	Deudora	001
1.2.4.11.001.0015	SCANER	Deudora	001
1.2.4.11.001.0016	HORNO DE MICROONDAS	Deudora	001
1.2.4.11.001.0017	IMPRESORAS	Deudora	001
1.2.4.11.001.0018	VENTILADORES	Deudora	001
1.2.4.11.001.0019	SILLONES EJECUTIVOS	Deudora	001
1.2.4.11.001.0020	TELEFONO	Deudora	001
1.2.4.11.001.0021	FAX	Deudora	001
1.2.4.11.001.0022	APUNTADOR LASER	Deudora	001
1.2.4.11.001.0023	ENGARGOLADORA	Deudora	001
1.2.4.11.001.0024	GABINETE PARA LLAVES	Deudora	001
1.2.4.11.001.0025	CAFETERA	Deudora	001
1.2.4.11.001.0026	AIRE ACONDICIONADO	Deudora	001
1.2.4.11.001.0027	BANCO NEUMATICO	Deudora	001
1.2.4.11.001.0028	MESA	Deudora	001
1.2.4.11.001.0029	LAMPARA	Deudora	001
1.2.4.11.001.0030	SUMADORA	Deudora	001
1.2.4.11.001.0031	PANTALLA	Deudora	001
1.2.4.11.001.0032	TORRE DE CD	Deudora	001
1.2.4.11.001.0033	EQUIPO DE COMPUTO	Deudora	001
1.2.4.11.001.0034	SILLAS METALICAS	Deudora	001
1.2.4.11.001.0035	EXTINTORES 2011	Deudora	001
1.2.4.11.001.0036	BOTIQUINES 2011	Deudora	001
1.2.4.11.001.0037	MESA PARA COMPUTADORA 2011	Deudora	001
1.2.4.11.001.0038	ESCRITORIO SECRETARIAL CAOBA 2011	Deudora	001
1.2.4.11.001.0039	SILLA SECRETARIAL NEGRA 2011	Deudora	001
1.2.4.11.001.0040	PIZARRON BLANCO 1.20 X 2.40 2011	Deudora	001
1.2.4.11.001.0041	SILLA CON PALETA	Deudora	001
1.2.4.11.001.0042	SILLA SECRETARIAL 2013	Deudora	001
1.2.4.11.001.0043	TELEFONO 2013	Deudora	001
1.2.4.11.001.0044	IMAC NVIDIA 2013	Deudora	001

**GOBIERNO DEL ESTADO DE OAXACA**  
**CONTABILIDAD GUBERNAMENTAL 2023**

UR: 525 - INSTITUTO DE ESTUDIOS DE BACHILLERATO DEL ESTADO  
 DE OAXACA  
 PLAN DE CUENTAS



**OAXACA**  
 GOBIERNO DEL ESTADO

CUENTA	NOMBRE	NATURALEZA	UE
1.2.4.11.001.0045	ESCRITORIO DE METAL 2013	Deudora	001
1.2.4.11.001.0046	CONJUNTO OPERATIVO TIPO L 2013	Deudora	001
1.2.4.11.001.0047	MESA 2013	Deudora	001
1.2.4.11.001.0048	SILLA TAPIZADA 2013	Deudora	001
1.2.4.11.001.0049	TELEFONO 2012	Deudora	001
1.2.4.11.001.0050	VENTILADOR DE TORRE 1.22 M 2013	Deudora	001
1.2.4.11.001.0051	ANAQUEL DE 60X 85 DE 5 ANAQUELES DE 2.20 MTS	Deudora	001
1.2.4.11.001.0052	PIZARRON BLANCO DE 1.20 X 2.40 2013	Deudora	001
1.2.4.11.001.0053	MUEBLE PARA COMPUTADORA DE .60 X .40 X 1.10 2013	Deudora	001
1.2.4.11.001.0054	SILLA APILABLE 2013	Deudora	001
1.2.4.11.001.0055	LIBRERO DE MADERA 2013	Deudora	001
1.2.4.11.001.0056	ESCRITORIO DE MADERA 2013	Deudora	001
1.2.4.11.001.0057	BIOSTATION TERMINAL DE HUELLA DACTILAR 2013	Deudora	001
1.2.4.11.001.0058	ESCRITORIO SECRETARIAL 2014	Deudora	001
1.2.4.11.001.0059	ANAQUEL METALICO 2014	Deudora	001
1.2.4.11.001.0060	SILLA SECRETARIAL 2014	Deudora	001
1.2.4.11.001.0061	ARCHIVERO PAAGES 2014	Deudora	001
1.2.4.11.001.0062	BASE PARA VIDEOPROYECTOR PAAGES 2014	Deudora	001
1.2.4.11.001.0063	CESTOS METALICOS PAAGES 2014	Deudora	001
1.2.4.11.001.0064	ESCRITORIO METALICO PAAGES 2014	Deudora	001
1.2.4.11.001.0065	ESTACION DE COMPUTO PAAGES 2014	Deudora	001
1.2.4.11.001.0066	ESTANTE METALICO PAAGES 2014	Deudora	001
1.2.4.11.001.0067	MESA ARMABLE PAAGES 2014	Deudora	001
1.2.4.11.001.0068	MESA PARA COMPUTADORA PAAGES 2014	Deudora	001
1.2.4.11.001.0069	MESA PARA IMPRESORA PAAGES 2014	Deudora	001
1.2.4.11.001.0070	MESA MULTIFUNCIONAL PAAGES 2014	Deudora	001
1.2.4.11.001.0071	MESA TRAPEZOIDAL PAAGES 2014	Deudora	001
1.2.4.11.001.0072	MESA PARA MESTRO PAAGES 2014	Deudora	001
1.2.4.11.001.0073	PIZARRON PAAGES 2014	Deudora	001
1.2.4.11.001.0074	PUPITRE PAAGES 2014	Deudora	001
1.2.4.11.001.0075	SILLAS PAAGES 2014	Deudora	001
1.2.4.11.001.0076	TRIPIE PARA BAFLE PAAGES 2014	Deudora	001
1.2.4.11.001.0077	SILLA PARA MESA BINARIA PAAGES 2014	Deudora	001
1.2.4.11.001.0078	COPIADORA PAAGES 2014	Deudora	001
1.2.4.11.001.0079	SOPORTE METALICO PAAGES 2014	Deudora	001
1.2.4.11.001.0080	MUEBLE PAAGES 2014	Deudora	001
1.2.4.11.001.0081	SILLA SECRETARIAL PAAGES 2014	Deudora	001
1.2.4.11.001.0082	SILLA GIRATORIA PAAGES 2014	Deudora	001
1.2.4.11.001.0083	BOTIQUIN PRIMEROS AUXILIOS PAAGES 2014	Deudora	001
1.2.4.11.001.0084	LOKER PAAGES 2014	Deudora	001
1.2.4.11.001.0087	MUEBLES DE OFICINA Y ESTANTERIA IOCIFED 2013	Deudora	001
1.2.4.11.001.0088	ARCHIVERO HORIZONTAL METALICO 4 GAVETAS 2013	Deudora	001
1.2.4.11.001.0089	ARCHIVERO MOVIL CON RODAJAS DOS GAVETAS 2013	Deudora	001
1.2.4.11.001.0090	LIBRERO TIPO ARCHIVADOR CUATRO PUERTAS 2013	Deudora	001
1.2.4.11.001.0091	ESCRITORIO GERENCIAL MOD BAN-GERO3 2013	Deudora	001
1.2.4.11.001.0092	MODULO TIPO CABLLERIZA MOD BAN-0345 2013	Deudora	001

**GOBIERNO DEL ESTADO DE OAXACA**  
**CONTABILIDAD GUBERNAMENTAL 2023**

UR: 525 - INSTITUTO DE ESTUDIOS DE BACHILLERATO DEL ESTADO  
 DE OAXACA  
 PLAN DE CUENTAS



**OAXACA**  
 GOBIERNO DEL ESTADO

CUENTA	NOMBRE	NATURALEZA	UE
1.2.4.11.001.0093	SILLA FIJA ACOJINADA MOD ISO (FAFEF OBRA 2008)	Deudora	001
1.2.4.11.001.0094	MESA MOD ELAMA (FAFEF OBRA 2008)	Deudora	001
1.2.4.11.001.0095	MESA DE COMPUTO MOD ARIZONA (FAFEF OBRA 2008)	Deudora	001
1.2.4.11.001.0096	LAMARA	Deudora	001
1.2.4.11.001.0097	TELEFONO 2012	Deudora	001
1.2.4.11.001.0098	TAMBOR PAAGES 2014	Deudora	001
1.2.4.11.001.0099	CEREBRO DUPLICADOR	Deudora	001
1.2.4.11.001.0100	DISCO DURO	Deudora	001
1.2.4.11.001.0101	DRIVE	Deudora	001
1.2.4.11.001.0102	REGULADOR SOLA BASIC 2011	Deudora	001
1.2.4.11.001.0103	ESCANER CAMA PLANA HP 2011	Deudora	001
1.2.4.11.001.0104	PROYECTOR	Deudora	001
1.2.4.11.001.0105	NO BREAK CON REGULADIR APAC 3000VA 10 CONTACTOS	Deudora	001
1.2.4.11.001.0106	MATERIAL DE RED ROUTER CISCO 1905/KG DE SEGURIDAD	Deudora	001
1.2.4.11.001.0107	CONMUTADOR AVAYA IPO 500 CON SISTEMA OPERATIVO	Deudora	001
1.2.4.11.001.0108	TARJETA AVYA E1 PAA CENTRAL IPO 500	Deudora	001
1.2.4.11.001.0109	TARJETA AVAYA VCM (VOICE COMPRESION MODULE ) 64 CANALES IP	Deudora	001
1.2.4.11.001.0110	MAT. TELEF AVAYA IP TELEFONO MOD 1603 CON LICENCIA	Deudora	001
1.2.4.11.001.0111	SCANNER HP ENTERPRISE 7500 CAMA PLANA ALIMENTADOR ADF	Deudora	001
1.2.4.11.001.0112	SWITCH CISCO SR2024 24 PUERTOS GB ETHERNET	Deudora	001
1.2.4.11.001.0113	MAT. DE RED PATCH PANEL 48 PTOS CAT 5E NETKEY	Deudora	001
1.2.4.11.001.0114	SWITCH CISCO SF 100 16 PUERTOS 10/100 ETHERNET	Deudora	001
1.2.4.11.001.0115	DISCO DURO EXTERNO 1TB CON PUERTO USB	Deudora	001
1.2.4.11.001.0116	ACCESORIO CONECTOR BALUM PARA E1/T1	Deudora	001
1.2.4.11.001.0117	ACC JUEGO DE PLACAS PARA MONTAJE EN RACHK DE CENTAL IPO500	Deudora	001
1.2.4.11.001.0118	ENMICADORA TAMAÑO CARTA HEAT SEAL 65	Deudora	001
1.2.4.11.001.0119	IMAC 2013	Deudora	001
1.2.4.11.001.0120	COMPUTADORA PORTATIL LENOVO MOD Y 400 2013	Deudora	001
1.2.4.11.001.0121	COMPUTADORA DE ESCRITORIO HP MOD 6305 2013	Deudora	001
1.2.4.11.001.0122	PROYECTOR INFOCUS 2013	Deudora	001
1.2.4.11.001.0123	SCANER SCANJET G2710 PROTHO 2013	Deudora	001
1.2.4.11.001.0124	SCANER HP 7500 FLATED 2013	Deudora	001
1.2.4.11.001.0125	PROYECTOR 2014	Deudora	001
1.2.4.11.001.0126	AUDIFONOS DIADEMA PAAGES 2014	Deudora	001
1.2.4.11.001.0127	SCANNER PAAGES 2014	Deudora	001
1.2.4.11.001.0128	EQUIPO DE COMPUTO IOCIFED 2013	Deudora	001
1.2.4.11.001.0129	REGULADOR ELECTRONICO MARCA COMPLET IOCIFED	Deudora	001
1.2.4.11.001.0130	IMPRESORA HP LASER JET IOCIFED 2014	Deudora	001
1.2.4.11.001.0131	REGULADOR SLIM IOCIFED 2014	Deudora	001
1.2.4.11.001.0132	REGULADOR DE VOLTAJE (2813)2014	Deudora	001
1.2.4.11.001.0133	COMPUTADORA DE ESCRITORIO MCA HP COMPAQ (FAFEF)OBRA 2008	Deudora	001
1.2.4.11.001.0134	REGULADOR DE VOLTAJE MC COMPLET (FAFEF) OBRA 2008	Deudora	001
1.2.4.11.001.0135	COMPAQ PRESARIO SG 3515LA PROCESADOR INTEL (FAFEF)OBRA 2008	Deudora	001
1.2.4.11.001.0136	MAT. DE RED PATCH PANEL 24 PTOS CAT 5E NETKEY	Deudora	001
1.2.4.11.001.0137	COMPUTADORA DELL 2014	Deudora	001
1.2.4.11.001.0138	SILLA 2014	Deudora	001



CUENTA	NOMBRE	NATURALEZA	UE
1.2.4.11.001.0139	OTRO MOBILIARIO Y EQ. EDUCACIONAL Y RECREATIVO IOCIFED/13	Deudora	001
1.2.4.11.001.0140	ARCHIVERO PAAGES 2015	Deudora	001
1.2.4.11.001.0141	SILLA EJECUTIVA PAAGES 2015	Deudora	001
1.2.4.11.001.0142	MESAS PLEGABLES PAAGES 2015	Deudora	001
1.2.4.11.001.0143	SILLONES JECUTIVOS PAAGES 2015	Deudora	001
1.2.4.11.001.0144	LIBRERO PAAGES 2015	Deudora	001
1.2.4.11.001.0145	MESA PARA EQ. DE COMPUTO PAAGES 2015	Deudora	001
1.2.4.11.001.0146	MESA PAAGES 2015	Deudora	001
1.2.4.11.001.0147	BANCO PAAGES 2015	Deudora	001
1.2.4.11.001.0148	ANAQUEL PAAGES 2015	Deudora	001
1.2.4.11.001.0149	SILLA CON PALETA PAAGES 2015	Deudora	001
1.2.4.11.001.0150	MESA PARA ESCUELA PAAGES 2015	Deudora	001
1.2.4.11.001.0151	ESCRITORIO PAAGES 2015	Deudora	001
1.2.4.11.001.0152	SILLAS PAAGES 2015	Deudora	001
1.2.4.11.001.0153	SOPORTE METALICO PARA PROYECTOR PAAGES 2015	Deudora	001
1.2.4.11.001.0154	SILLAS PLEGABLES PAAGES 2015	Deudora	001
1.2.4.11.001.0155	ESTANTE METALICO PAAGES 2015	Deudora	001
1.2.4.11.001.0156	SILLA SECRETARIAL PAAGES 2015	Deudora	001
1.2.4.11.001.0157	SWITCH 2015	Deudora	001
1.2.4.11.001.0158	ANAQUEL	Deudora	001
1.2.4.11.001.0159	SILLA APILABLE	Deudora	001
1.2.4.11.001.0160	LOCKER	Deudora	001
1.2.4.11.001.0161	GABINETE UNIVERSAL	Deudora	001
1.2.4.11.001.0162	GAVETA EN SERVICIO	Deudora	001
1.2.4.11.001.0163	PIZARRON	Deudora	001
1.2.4.11.001.0164	ARCHIVERO PAAGES 18	Deudora	001
1.2.4.11.001.0165	COPIADORA PAAGES 18	Deudora	001
1.2.4.11.001.0166	ANAQUEL	Deudora	001
1.2.4.11.001.0167	ANAQUEL O ESTANTE	Deudora	001
1.2.4.11.001.0168	ARCHIVERO	Deudora	001
1.2.4.11.001.0169	COPIADORA	Deudora	001
1.2.4.11.001.0170	ENGARGOLADORA O ENCUADERNADORA	Deudora	001
1.2.4.11.001.0171	ESCRITORIO	Deudora	001
1.2.4.11.001.0172	ESTANTE	Deudora	001
1.2.4.11.001.0173	FOTOCOPIADORA	Deudora	001
1.2.4.11.001.0174	GABINETE	Deudora	001
1.2.4.11.001.0175	GAVETA	Deudora	001
1.2.4.11.001.0176	GAVETA DE SERVICIO	Deudora	001
1.2.4.11.001.0177	GUILLOTINA	Deudora	001
1.2.4.11.001.0178	LIBRERO	Deudora	001
1.2.4.11.001.0179	MESA	Deudora	001
1.2.4.11.001.0180	MESA PARA COMPUTADORA	Deudora	001
1.2.4.11.001.0181	MEZCLADORA	Deudora	001
1.2.4.11.001.0182	MODULO	Deudora	001
1.2.4.11.001.0183	MODULO O CUBICULO	Deudora	001
1.2.4.11.001.0184	MUEBLES PARA USOS MULTIPLES	Deudora	001

**GOBIERNO DEL ESTADO DE OAXACA**  
**CONTABILIDAD GUBERNAMENTAL 2023**

UR: 525 - INSTITUTO DE ESTUDIOS DE BACHILLERATO DEL ESTADO DE OAXACA

LIBRO MAYOR DEL PERIODO DE APERTURA 2023.

de la cuenta 1.2.4.1.1-MUEBLES DE OFICINA Y ESTANTERÍA



**OAXACA**  
 GOBIERNO DEL ESTADO

UE	PÓLIZA	FECHA	RFC	TDF	REFERENCIA	FECHA REF.	CLC	AFE	CMP	BDO	DEBE	HABER
001	D-01	2023-01-01		GRAL							2,932.34	---
001	D-01	2023-01-01		GRAL							17,000.00	---
001	D-01	2023-01-01		GRAL							20,543.83	---
001	D-01	2023-01-01		GRAL							16,441.57	---
001	D-01	2023-01-01		GRAL							83,211.11	---
001	D-01	2023-01-01		GRAL							699,962.89	---
001	D-01	2023-01-01		GRAL							47,729.96	---
001	D-01	2023-01-01		GRAL							7,890.84	---
001	D-01	2023-01-01		GRAL							828,655.51	---
001	D-01	2023-01-01		GRAL							14,958.00	---
001	D-01	2023-01-01		GRAL							85,654.60	---
001	D-01	2023-01-01		GRAL							25,050.53	---
001	D-01	2023-01-01		GRAL							3,500.00	---
001	D-01	2023-01-01		GRAL							7,000.00	---
001	D-01	2023-01-01		GRAL							3,131.00	---
001	D-01	2023-01-01		GRAL							160,909.67	---
001	D-01	2023-01-01		GRAL							318,301.77	---
001	D-01	2023-01-01		GRAL							7,513.70	---
001	D-01	2023-01-01		GRAL							14,300.00	---
001	D-01	2023-01-01		GRAL							30,249.18	---
001	D-01	2023-01-01		GRAL							110,913.66	---
001	D-01	2023-01-01		GRAL							6,000.00	---
001	D-01	2023-01-01		GRAL							3,852.99	---
001	D-01	2023-01-01		GRAL							4,799.98	---
001	D-01	2023-01-01		GRAL							29,301.29	---
001	D-01	2023-01-01		GRAL							33,379.99	---
001	D-01	2023-01-01		GRAL							5,819,881.93	---
001	D-01	2023-01-01		GRAL							35,446.39	---

Sistema Estatal de Finanzas Públicas

https://sefp.finanzas.oaxaca.gob.mx/2023/

SEFIP 2023

UR ACTUAL: 525

525 INSTITUTO DE ESTUDIOS DE BACHILLERATO DEL ESTADO DE OAXACA

1.2.3.1.0 TERRENOS

CUENTA	NOMBRE	UE
II TERRENOS		
1.2.3.1.0.001.0001	PL 94 "SINTEZE DE ZARAGOZA"	001
1.2.3.1.0.001.0002	PL 166 VILLA TEJUPAM DE LA UNION	001
1.2.3.1.0.001.0003	PL 182 SANTA MARIA RRALD	001
1.2.3.1.0.001.0004	PL 191 SAN ANDRÉS IXOTLÁN	001
1.2.3.1.0.001.0005	PL 245 EL REFUGIO	001
1.2.3.1.0.001.0006	PL 259 SAN MATEO TEPANTEPEC	001
1.2.3.1.0.001.0007	PL 263 NOGAITEPEC	001
1.2.3.1.0.001.0008	PL 265 SAN JOSÉ YOSOCANU	001
1.2.3.1.0.001.0009	PL 269 SAN MIGUEL PEDRAS	001
1.2.3.1.0.001.0010	PL 18 "TENANGO"	001
1.2.3.1.0.001.0011	PL 23 "ZDQUITLÁN"	001
1.2.3.1.0.001.0012	PL 66 "RISO NUEVO LA HAMACA"	001
1.2.3.1.0.001.0013	PL 79 "SAN JUAN MIXTEPEC"	001
1.2.3.1.0.001.0014	PL 97 "SAN MIGUEL SOLA DE VEGA"	001
1.2.3.1.0.001.0015	PL 92 SAN MIGUEL SOLA DE VEGA	001
1.2.3.1.0.001.0016	PL 120 RIQUEZUELO DE ALDAMA	001
1.2.3.1.0.001.0017	PL 159 SANTIAGO CAMOTLÁN	001
1.2.3.1.0.001.0018	PL 221 SAN PEDRO OCOITEPEC	001
1.2.3.1.0.001.0019	PL 257 LOMA DE CEDRO	001
1.2.3.1.0.001.0020	PL 003 SAN PEDRO OXLAHUACA	001
1.2.3.1.0.001.0021	PL 137 SANTA MARIA JACATEPEC	001
1.2.3.1.0.001.0022	PL 129 VILLA NUEVA IXIYUTLA	001

22°C Mayor: soleado

Búsqueda

ESP LAA

11:29 a. m. 15/02/2024



CUENTA	NOMBRE	NATURALEZA	UE
1.2.3.1.0	TERRENOS	Deudora	
1.2.3.1.0.001	TERRENOS	Deudora	
1.2.3.1.0.001.0001	PL 94 TANETZE DE ZARAGOZA	Deudora	001
1.2.3.1.0.001.0002	PL 166 VILLA TEJUPAM DE LA UNIÓN	Deudora	001
1.2.3.1.0.001.0003	PL 182 SANTA MARIA PAPALO	Deudora	001
1.2.3.1.0.001.0004	PL 191 SAN ANDRÉS PAXTLÁN	Deudora	001
1.2.3.1.0.001.0005	PL 245 EL REFUGIO	Deudora	001
1.2.3.1.0.001.0006	PL 259 SAN MATEO TEPANTEPEC	Deudora	001
1.2.3.1.0.001.0007	PL 263 NOGALTEPEC	Deudora	001
1.2.3.1.0.001.0008	PL 265 SAN JOSÉ YOSOCAÑU	Deudora	001
1.2.3.1.0.001.0009	PL 269 SAN MIGUEL PIEDRAS	Deudora	001
1.2.3.1.0.001.0010	PL 18 "TENANGO"	Deudora	001
1.2.3.1.0.001.0011	PL 23 "ZOQUITLAN"	Deudora	001
1.2.3.1.0.001.0012	PL 66 "PASO NUEVO LA HAMACA"	Deudora	001
1.2.3.1.0.001.0013	PL 78 "SAN JUAN MIXTEPEC"	Deudora	001
1.2.3.1.0.001.0014	PL 97 "SAN MIGUEL SOLA DE VEGA"	Deudora	001
1.2.3.1.0.001.0015	PL 92 SAN MIGUEL SOLA DE VEGA	Deudora	001
1.2.3.1.0.001.0016	PL 120 AYOQUEZCO DE ALDAMA	Deudora	001
1.2.3.1.0.001.0017	PL 159 SANTIAGO CAMOTLÁN	Deudora	001
1.2.3.1.0.001.0018	PL 221 SAN PEDRO OCOTEPEC	Deudora	001
1.2.3.1.0.001.0019	PL 257 LOMA DE CEDRO	Deudora	001
1.2.3.1.0.001.0020	PL 003 SAN PEDRO IXTLAHUACA	Deudora	001
1.2.3.1.0.001.0021	PL. 137 SANTA MARIA JACATEPEC	Deudora	001
1.2.3.1.0.001.0022	PL. 129 VILLA NUEVA IXTAYUTLA	Deudora	001
1.2.3.1.0.001.0023	PL 27 BETHANIA	Deudora	001
1.2.3.1.0.001.0028	PL 161 PLUMA HIDALGO	Deudora	001
1.2.3.1.0.001.0029	PL 81 PALOMARES	Deudora	001
1.2.3.1.0.001.0030	PL 183 CONSTITUCIÓN MEXICANA	Deudora	001
1.2.3.1.0.001.0031	PL239 SAN MARTIN LACHILA	Deudora	001



**GOBIERNO DEL ESTADO DE OAXACA**  
**CONTABILIDAD GUBERNAMENTAL 2023**

UR: 525 - INSTITUTO DE ESTUDIOS DE BACHILLERATO DEL ESTADO DE OAXACA

UE: 001 - INSTITUTO DE ESTUDIOS DE BACHILLERATO DEL ESTADO DE OAXACA

**BALANZA DE COMPROBACIÓN DEL PERIODO DE ENERO-DICIEMBRE DE 2023.**



**OAXACA**  
 GOBIERNO DEL ESTADO

CUENTA	DESCRIPCION	SALDOS INICIALES		MOVIMIENTOS		SALDOS FINAL		NAT
		DEBE	HABER	DEBE	HABER	DEBE	HABER	
1	ACTIVO	85,447,246.13	34,730,166.94	684,320,690.29	693,588,091.34	86,668,252.00	45,218,573.86	D
1.1.1.3.1	BANCOS MONEDA NACIONAL	878,293.46	-	562,367,830.70	561,770,007.59	1,476,116.57	-	D
1.1.2.3.2	DEUDORES POR RESPONSABILIDADES POR COBRAR A CP	2,624,346.14	-	41,095.51	660.00	2,664,781.65	-	D
1.1.2.3.9	OTROS DEUDORES DIVERSOS POR COBRAR A CP	14,117,890.02	-	121,679,481.72	121,022,468.44	14,774,903.30	-	D
1.2.3.1.0	TERRENOS	7,798,958.71	-	21,400.00	-	7,820,358.71	-	D
1.2.3.3.0	EDIFICIOS NO RESIDENCIALES	7,552,383.94	-	-	-	7,552,383.94	-	D
1.2.4.1.1	MUEBLES DE OFICINA Y ESTANTERÍA	8,438,512.73	-	95,480.00	32,014.58	8,501,978.15	-	D
1.2.4.1.2	MUEBLES, EXCEPTO DE OFICINA Y ESTANTERÍA	64,318.18	-	-	-	64,318.18	-	D
1.2.4.1.3	EQUIPO DE CÓMPUTO Y DE TECNOLOGÍAS DE LA INFORMACIÓN	32,673,517.28	-	41,400.00	223,984.03	32,490,933.25	-	D
1.2.4.1.9	OTROS MOBILIARIOS Y EQUIPOS DE ADMINISTRACIÓN	449,029.44	-	-	-	449,029.44	-	D
1.2.4.2.1	EQUIPOS Y APARATOS AUDIOVISUALES	5,413,765.27	-	39,380.00	7,599.42	5,445,545.85	-	D
1.2.4.2.3	CÁMARAS FOTOGRÁFICAS Y DE VIDEO	42,957.98	-	-	-	42,957.98	-	D
1.2.4.2.9	OTRO MOBILIARIO Y EQUIPO EDUCACIONAL Y RECREATIVO	80,284.06	-	-	-	80,284.06	-	D
1.2.4.3.1	EQUIPO MÉDICO Y DE LABORATORIO	345,353.50	-	-	8,328.00	337,025.50	-	D
1.2.4.3.2	INSTRUMENTAL MÉDICO Y DE LABORATORIO	389,644.08	-	-	-	389,644.08	-	D
1.2.4.4.1	VEHICULOS Y EQUIPO TERRESTRE	2,704,137.20	-	-	-	2,704,137.20	-	D
1.2.4.6.4	SISTEMAS DE AIRE ACONDICIONADO, CALEFACCIÓN Y DE REFRIGERACIÓN INDUSTRIAL Y COMERCIAL	672,010.48	-	-	-	672,010.48	-	D
1.2.4.6.5	EQUIPO DE COMUNICACIÓN Y TELECOMUNICACIÓN	157,419.39	-	-	-	157,419.39	-	D
1.2.4.6.6	EQUIPOS DE GENERACIÓN ELÉCTRICA, APARATOS Y ACCESORIOS ELÉCTRICOS	90,843.43	-	-	-	90,843.43	-	D
1.2.4.6.7	HERRAMIENTAS Y MÁQUINAS-HERRAMIENTA	12,797.05	-	-	-	12,797.05	-	D
1.2.4.6.9	OTROS EQUIPOS	71,943.79	-	-	-	71,943.79	-	D
1.2.5.2.3	DERECHOS	868,840.00	-	-	-	868,840.00	-	D
1.2.6.1.2	DEPRECIACIÓN ACUMULADA DE EDIFICIOS NO RESIDENCIALES	-	1,470,856.55	-	906,341.78	-	2,377,198.33	H
1.2.6.3.1	DEPRECIACIÓN ACUMULADA DE MOBILIARIO Y EQUIPO DE ADMINISTRACIÓN	-	25,810,681.39	29,556.08	8,036,039.86	-	33,817,165.17	H

**GOBIERNO DEL ESTADO DE OAXACA**  
**CONTABILIDAD GUBERNAMENTAL 2023**

UR: 525 - INSTITUTO DE ESTUDIOS DE BACHILLERATO DEL ESTADO DE OAXACA

UE: 001 - INSTITUTO DE ESTUDIOS DE BACHILLERATO DEL ESTADO DE OAXACA

**BALANZA DE COMPROBACIÓN DEL PERIODO DE ENERO-DICIEMBRE DE 2023.**



**OAXACA**  
 GOBIERNO DEL ESTADO

CUENTA	DESCRIPCION	SALDOS INICIALES		MOVIMIENTOS		SALDOS FINAL		NAT
		DEBE	HABER	DEBE	HABER	DEBE	HABER	
1.2.6.3.2	DEPRECIACIÓN ACUMULADA DE MOBILIARIO Y EQUIPO EDUCACIONAL Y RECREATIVO	-	3,702,042.75	5,066.28	1,223,762.00	-	4,920,738.47	H
1.2.6.3.3	DEPRECIACIÓN ACUMULADA DE EQUIPO E INSTRUMENTAL MÉDICO Y DE LABORATORIO	-	587,998.07	-	92,667.40	-	680,665.47	H
1.2.6.3.4	DEPRECIACIÓN ACUMULADA DE EQUIPO DE TRANSPORTE	-	2,163,309.76	-	-	-	2,163,309.76	H
1.2.6.3.6	DEPRECIACIÓN ACUMULADA DE MAQUINARIA, OTRO EQUIPO Y HERRAMIENTAS	-	452,256.36	-	90,451.18	-	542,707.54	H
1.2.6.5.2	AMORTIZACIÓN ACUMULADAS DE PATENTES, MARCAS Y DERECHOS	-	543,022.06	-	173,767.06	-	716,789.12	H
2	PASIVO	-	17,968,071.21	750,206,915.12	751,502,187.02	-	19,263,343.11	H
2.1.1.2.1	DEUDAS POR ADQUISICIÓN DE BIENES Y CONTRATACIÓN DE SERVICIOS POR PAGAR A CP	-	2,535.96	107,190.00	176,260.00	-	71,605.96	H
2.1.1.5.1	TRANSFERENCIAS INTERNAS Y ASIGNACIONES AL SECTOR PÚBLICO	-	3,167,738.20	624,093,936.50	624,178,892.82	-	3,252,694.52	H
2.1.1.7.1	RETENCIONES DE IMPUESTOS POR PAGAR A CP	-	9,062,163.98	51,297,208.39	52,230,478.03	-	9,995,433.62	H
2.1.1.7.2	RETENCIONES DEL SISTEMA DE SEGURIDAD SOCIAL POR PAGAR A CP	-	1,643,708.94	11,957,639.31	12,290,994.70	-	1,977,064.33	H
2.1.1.7.9	OTRAS RETENCIONES Y CONTRIBUCIONES POR PAGAR A CP	-	1,747,265.79	56,271,152.52	56,125,266.72	-	1,601,379.99	H
2.1.1.9.1	FONDOS ROTATORIOS POR PAGAR A CP	-	-	1,250,000.00	1,250,000.00	-	-	H
2.1.1.9.9	OTRAS CUENTAS POR PAGAR A CP	-	2,344,658.34	5,229,788.40	5,250,294.75	-	2,365,164.69	H
3	HACIENDA PÚBLICA/PATRIMONIO	-	32,749,007.98	237,303.67	21,400.00	-	32,533,104.31	H
3.1.2.0.0	DONACIONES DE CAPITAL	-	36,461,052.68	-	-	-	36,461,052.68	H
3.2.1.0.0	RESULTADOS DEL EJERCICIO (AHORRO/ DESAHORRO)	-	-6,025,218.01	-	6,025,218.01	-	-	H
3.2.2.0.0	RESULTADOS DE EJERCICIOS ANTERIORES	-	2,632,723.19	237,303.67	-6,003,818.01	-	-3,608,398.49	H
3.2.5.1.0	CAMBIOS EN POLÍTICAS CONTABLES	-	-319,549.88	-	-	-	-319,549.88	H
4	INGRESOS Y OTROS BENEFICIOS	-	-	-	517,808,829.28	-	517,808,829.28	H
4.2.2.1.0	TRANSFERENCIAS Y ASIGNACIONES	-	-	-	517,808,829.28	-	517,808,829.28	H
5	GASTOS Y OTRAS PÉRDIDAS	-	-	528,155,598.56	-	528,155,598.56	-	D
5.2.1.1.0	ASIGNACIONES AL SECTOR PÚBLICO	-	-	517,537,569.28	-	517,537,569.28	-	D
5.2.4.2.0	BECAS	-	-	95,000.00	-	95,000.00	-	D

**GOBIERNO DEL ESTADO DE OAXACA**  
**CONTABILIDAD GUBERNAMENTAL 2023**

UR: 525 - INSTITUTO DE ESTUDIOS DE BACHILLERATO DEL ESTADO DE OAXACA

UE: 001 - INSTITUTO DE ESTUDIOS DE BACHILLERATO DEL ESTADO DE OAXACA

**LIBRO MAYOR DEL PERIODO DE APERTURA 2023.**

de la cuenta 1.2.3.1.0-TERRENOS



**OAXACA**  
 GOBIERNO DEL ESTADO

UE	PÓLIZA	FECHA	RFC	TDF	REFERENCIA	FECHA REF.	CLC	AFE	CMP	BDO	DEBE	HABER
001	D-01	2023-01-01		GRAL							36,828.00	---
001	D-01	2023-01-01		GRAL							18,414.00	---
001	D-01	2023-01-01		GRAL							24,552.00	---
001	D-01	2023-01-01		GRAL							23,632.00	---
001	D-01	2023-01-01		GRAL							27,820.00	---
001	D-01	2023-01-01		GRAL							24,552.00	---
001	D-01	2023-01-01		GRAL							858,470.40	---
001	D-01	2023-01-01		GRAL							36,828.00	---
001	D-01	2023-01-01		GRAL							23,632.00	---
001	D-01	2023-01-01		GRAL							38,226.00	---
001	D-01	2023-01-01		GRAL							388,719.00	---
001	D-01	2023-01-01		GRAL							1,824,378.35	---
001	D-01	2023-01-01		GRAL							25,508.00	---
001	D-01	2023-01-01		GRAL							476,213.22	---
001	D-01	2023-01-01		GRAL							25,356.46	---
001	D-01	2023-01-01		GRAL							23,632.00	---
001	D-01	2023-01-01		GRAL							25,508.00	---
001	D-01	2023-01-01		GRAL							21,400.00	---
001	D-01	2023-01-01		GRAL							3,353,504.95	---
001	D-01	2023-01-01		GRAL							29,216.00	---
001	D-01	2023-01-01		GRAL							38,262.00	---
001	D-01	2023-01-01		GRAL							373,538.85	---
001	D-01	2023-01-01		GRAL							33,796.00	---
001	D-01	2023-01-01		GRAL							24,291.48	---
001	D-01	2023-01-01		GRAL							22,680.00	---



Secretaría de Administración  
Dirección de Patrimonio

INSTITUTO DE ESTUDIOS DE BACHILLERATO DEL ESTADO DE OAXACA



INFORME DE AVALUO CATASTRAL PARA LA CONTABILIDAD GUBERNAMENTAL DE DICIEMBRE 2023

#	ID	REGION	DISTRITO	MUNICIPIO	NOMBRE DEL INMUEBLE	UBICACION	AVALUO VIGENTE	VALOR CATASTRAL DEL TERRENO	VALOR CATASTRAL DE LA CONSTRUCCION	BASE CATASTRAL	TENENCIA	CLAVE LGCG				
												G	SG	C	SC	
<b>VALLES CENTRALES,</b>																
1		VALLES CENTRALES	OCOTLAN	SAN JUAN CHILATECA	PE- 009 SAN JUAN CHILATECA	DOMICILIO CONOCIDO	--	\$0.00	\$0.00	\$0.00	POSESION	3	2	2	3	
2		VALLES CENTRALES	ZAACHILA	SAN ANTONIO HUITEPEC	PL- 011 HUAXOLOTIAPAC	LOMA COLORADA A 500 MTS DEL CENTRO DE SALUD DE LA COMUNIDAD	--	\$0.00	\$0.00	\$0.00	POSESION	3	2	2	3	
<b>TOTAL : 2, VALLES CENTRALES,</b>								\$0.00	\$0.00	\$0.00						
<b>TOTAL: 2,</b>								\$0.00	\$0.00	\$0.00						
<b>VALLES CENTRALES, DESTINADO A UN SERVICIO PUBLICO</b>																
3		VALLES CENTRALES	ZIMATLAN	AYOQUEZCO DE ALDAMA	PL- 120 AYOQUEZCO DE ALDAMA	AV. INDEPENDENCIA NUM. 200 BARRIO ARRIBA ADELANTE DEL PANTEON MUNICIPAL	--	\$25,356.46	\$0.00	\$25,356.46	PROPIEDAD	3	2	2	3	
<b>TOTAL : 1, VALLES CENTRALES, DESTINADO A UN SERVICIO PUBLICO</b>								\$25,356.46	\$0.00	\$25,356.46						
<b>COSTA, DESTINADO A UN SERVICIO PUBLICO</b>																
4		COSTA	JAMILTEPEC	SANTIAGO IXTAYUTLA	PL- 129, VILLA NUEVA IXTAYUTLA	CALLE BENITO JUAREZ S/N. A UN COSTADO DEL CENTRO DE SALUD.	--	\$38,262.00	\$0.00	\$38,262.00	PROPIEDAD	3	2	2	3	
<b>TOTAL : 1, COSTA, DESTINADO A UN SERVICIO PUBLICO</b>								\$38,262.00	\$0.00	\$38,262.00						
<b>TOTAL: 2, DESTINADO A UN SERVICIO PUBLICO</b>								\$63,618.46	\$0.00	\$63,618.46						
<b>COSTA,</b>																
5		COSTA	JAMILTEPEC	SANTIAGO PINOTEPA NACIONAL	PL- 005 EL CARRIZO	DOMICILIO CONOCIDO	--	\$0.00	\$0.00	\$0.00	POSESION	3	2	2	3	
6		COSTA	JUQUILA	SANTOS REYES NOPALA	PL- 006 NOPALA	CALLE IGUALA BARRIO LA TRAMA, SANTOS REYES NOPALA	--	\$0.00	\$0.00	\$0.00	POSESION	3	2	2	3	
<b>TOTAL : 2, COSTA,</b>								\$0.00	\$0.00	\$0.00						
<b>TOTAL: 2,</b>								\$0.00	\$0.00	\$0.00						
<b>COSTA, DESTINADO A UN SERVICIO PUBLICO</b>																
7		COSTA	POCHUTLA	PLUMA HIDALGO	PL-161 PLUMA HIDALGO	CALLE MORELOS SIN DOMICILIO CONOCIDO PREDIO 3	--	\$16,293.00	\$0.00	\$16,293.00	PROPIEDAD	0	0	0	0	



## INFORME DE AVALUO CATASTRAL PARA LA CONTABILIDAD GUBERNAMENTAL DE DICIEMBRE 2023

#	ID	REGION	DISTRITO	MUNICIPIO	NOMBRE DEL INMUEBLE	UBICACION	AVALUO VIGENTE	VALOR CATASTRAL DEL TERRENO	VALOR CATASTRAL DE LA CONSTRUCCION	BASE CATASTRAL	TENENCIA	CLAVE LGCC			
												G	SG	C	SC
<b>TOTAL : 1, COSTA, DESTINADO A UN SERVICIO PUBLICO</b>								\$16,898.00	\$0.00	\$16,898.00					
<b>ISTMO, DESTINADO A UN SERVICIO PUBLICO</b>															
8		ISTMO	JUCHITAN	MATIAS ROMERO AVENDAÑO	PL- 081. PALOMARES	CALLE AL RIO S/N. BARRIO DE LA SANTA CRUZ, FRENTE A LA IGLESIA	--	\$24,291.48	\$0.00	\$24,291.48	PROPIEDAD	3	2	2	3
<b>TOTAL : 1, ISTMO, DESTINADO A UN SERVICIO PUBLICO</b>								\$24,291.48	\$0.00	\$24,291.48					
<b>TOTAL : 2, DESTINADO A UN SERVICIO PUBLICO</b>								\$41,189.48	\$0.00	\$41,189.48					
<b>ISTMO,</b>															
9		ISTMO	TEHUANTEPEC	SAN PEDRO HUAMELULA	PL- 010 HUAMELULA	AV. HIDALGO S/N. CENTRO DE LA LOCALIDAD.	--	\$0.00	\$0.00	\$0.00	POSESION	3	2	2	3
<b>TOTAL : 1, ISTMO,</b>								\$0.00	\$0.00	\$0.00					
<b>PAPALOAPAN,</b>															
10		PAPALOAPAN	TUXTEPEC	COSOLAPA	PL- 001. COSOLAPA	CAMINO DEL ANTIGUO BASURERO S/N CENTRO DE LA POBLACION	--	\$0.00	\$0.00	\$0.00	POSESION	3	2	2	3
11		PAPALOAPAN	TUXTEPEC	LOMA BONITA	PL- 004 "GUADALUPE HINOJOSA" SAN BENITO EL ENCINAL	CARRETERA A ARROYO METATE S/N.	--	\$0.00	\$0.00	\$0.00	POSESION	3	2	2	3
<b>TOTAL : 2, PAPALOAPAN,</b>								\$0.00	\$0.00	\$0.00					
<b>TOTAL : 3,</b>								\$0.00	\$0.00	\$0.00					
<b>PAPALOAPAN, DESTINADO A UN SERVICIO PUBLICO</b>															
12		PAPALOAPAN	TUXTEPEC	SAN JUAN BAUTISTA VALLE NACIONAL	PL- 065. PASO NUEVO LA HAMIACA	CALLE CUAUHTEMOC ESO. OBRERO MUNDIAL. COL CENTRO, A 300 MTS DEL CAMPO DE BEISBOL	--	\$1,824,378.35	\$0.00	\$1,824,378.35	PROPIEDAD	3	2	2	3
<b>TOTAL : 1, PAPALOAPAN, DESTINADO A UN SERVICIO PUBLICO</b>								\$1,824,378.35	\$0.00	\$1,824,378.35					
<b>TOTAL : 1, DESTINADO A UN SERVICIO PUBLICO</b>								\$1,824,378.35	\$0.00	\$1,824,378.35					
<b>PAPALOAPAN,</b>															
13		PAPALOAPAN	TUXTEPEC	SAN MIGUEL SOYALTEPEC	PL- 013. LAS MARGARITAS	CALLE DEL RIO S/N. A 152 METRO DE LA ESCUELA PRIMARIA BILINGUE JOSE VASCONCELOS	--	\$0.00	\$0.00	\$0.00	POSESION	3	2	2	3

INFORME DE AVALUO CATASTRAL PARA LA CONTABILIDAD GUBERNAMENTAL DE DICIEMBRE 2023

#	ID	REGION	DISTRITO	MUNICIPIO	NOMBRE DEL INMUEBLE	UBICACION	AVALUO VIGENTE	VALOR CATASTRAL DEL TERRENO	VALOR CATASTRAL DE LA CONSTRUCCION	BASE CATASTRAL	TENENCIA	CLAVE LGCC				
												G	SG	C	S	
TOTAL : 1, PAPALOAPAN,								\$0.00	\$0.00	\$0.00						
TOTAL: 1,								\$0.00	\$0.00	\$0.00						
<b>PAPALOAPAN, DESTINADO A UN SERVICIO PUBLICO</b>																
14		PAPALOAPAN	TUXTEPEC	SANTA MARIA JACATEPEC	PL- 137. SANTA MARIA JACATEPEC.	JUSTO SIERRA S/N. COL. CENTRO A 300 METROS DEL CAMPO DE FUTBOL.	--	\$29,216.00	\$0.00	\$29,216.00	PROPIEDAD	3	2	2	3	
TOTAL : 1, PAPALOAPAN, DESTINADO A UN SERVICIO PUBLICO								\$29,216.00	\$0.00	\$29,216.00						
<b>SIERRA NORTE, DESTINADO A UN SERVICIO PUBLICO</b>																
15		SIERRA NORTE	MIXE	SAN JUAN MAZATLAN	PL- 183. CONSTITUCION MEXICANA.	CAMINO DE TERRACERIA A SAN JOSE DE LAS FLORES	--	\$22,680.00	\$0.00	\$22,680.00	PROPIEDAD	3	2	2	3	
TOTAL : 1, SIERRA NORTE, DESTINADO A UN SERVICIO PUBLICO								\$22,680.00	\$0.00	\$22,680.00						
<b>SIERRA SUR, DESTINADO A UN SERVICIO PUBLICO</b>																
16		SIERRA SUR	MIHUATLAN	SAN ANDRES PAXTLAN	PL-191 SAN ANDRES PAXTLAN	DOMICILIO CONOCIDO SOBRE LA CARRETERA FEDERAL A 1 KM DE LA ENTRADA A LA POBLACION	--	\$23,632.00	\$0.00	\$23,632.00	PROPIEDAD	3	2	2	3	
TOTAL : 1, SIERRA SUR, DESTINADO A UN SERVICIO PUBLICO								\$23,632.00	\$0.00	\$23,632.00						
TOTAL : 3, DESTINADO A UN SERVICIO PUBLICO								\$75,528.00	\$0.00	\$75,528.00						
<b>SIERRA SUR,</b>																
17		SIERRA SUR	PUTLA	PUTLA VILLA DE GUERRERO	PL- 014 EL PROGRESO	RAFAEL VAZQUEZ, S/N CERCA DEL PANTEON	--	\$0.00	\$0.00	\$0.00	POSESION	3	2	2	3	
18		SIERRA SUR	PUTLA	SANTA CRUZ ITUNDUJIA	PL- 012 ITUNDUJIA.	CALLE HIDALGO S/N ENFRENTA DEL PALACIO MUNICIPAL	--	\$0.00	\$0.00	\$0.00	POSESION	3	2	2	3	
19		SIERRA SUR	SOLA DE VEGA	SANTO DOMINGO TEOJOMULCO	PL- 007 TEOJOMULCO	CALLE LA UNION S/N A UNA CUADRA DE LA IGLESIA CATOLICA.	--	\$0.00	\$0.00	\$0.00	POSESION	3	2	2	3	
TOTAL : 3, SIERRA SUR,								\$0.00	\$0.00	\$0.00						
TOTAL: 3,								\$0.00	\$0.00	\$0.00						
<b>SIERRA SUR, DESTINADO A UN SERVICIO PUBLICO</b>																

INSTITUTO DE ESTUDIOS DE BACHILLERATO DEL ESTADO DE OAXACA

INFORME DE AVALUO CATASTRAL PARA LA CONTABILIDAD GUBERNAMENTAL DE DICIEMBRE 2023

#	ID	REGION	DISTRITO	MUNICIPIO	NOMBRE DEL INMUEBLE	UBICACION	AVALUO VIGENTE	VALOR CATASTRAL DEL TERRENO	VALOR CATASTRAL DE LA CONSTRUCCION	BASE CATASTRAL	TENENCIA	CLAVE LGCC			
												G	SG	C	SC
20		SIERRA SUR	SOLA DE VEGA	VILLA SOLA DE VEGA	PL- 092. SAN MIGUEL SOLA DE VEGA	CALLE BICENTENARIO S/N, SEGUNDA SECCION, ATRAS DE LA GASOLINERA.	--	\$476,213.22	\$2,388,253.23	\$2,864,466.45	PROPIEDAD	3	2	2	3
TOTAL : 1, SIERRA SUR, DESTINADO A UN SERVICIO PUBLICO								\$476,213.22	\$2,388,253.23	\$2,864,466.45					
<b>TOTAL: 1, DESTINADO A UN SERVICIO PUBLICO</b>								\$476,213.22	\$2,388,253.23	\$2,864,466.45					
<b>MIXTECA,</b>															
21		MIXTECA	TLAXIACO	SANTA MARIA YUCUHITI	PL-008 YUCUHITI	CARRETERA A PUEBLO VIEJO S/N A UN LADO DEL PANTEON MUNICIPAL	--	\$0.00	\$0.00	\$0.00	POSESION	3	2	2	3
TOTAL : 1, MIXTECA,								\$0.00	\$0.00	\$0.00					
<b>TOTAL: 1,</b>								\$0.00	\$0.00	\$0.00					
<b>VALLES CENTRALES, EN PROCESO DE REGULARIZACION</b>															
22		VALLES CENTRALES	EJUTLA	SAN MARTIN LACHILA	PL- 239. SAN MARTIN LACHILA	MORELOS NUM. 1 BARRIO PRIMERO, A UN COSTADO DE LA PRESIDENCIA MUNICIPAL.	--	\$21,400.00	\$0.00	\$21,400.00	PROPIEDAD	3	2	2	3
23		VALLES CENTRALES	ETLA	SAN FELIPE TEJALAPAM	PL-225 SAN FELIPE TEJALAPAM	PARAJE LOVEVINA S/N A 600 MTS DEL PUENTE PARA ENTRAR A LA POBLACION	--	\$0.00	\$0.00	\$0.00	POSESION	3	2	2	3
24		VALLES CENTRALES	ETLA	SAN JERONIMO SOSOLA	PL- 253. SAN MATEO SOSOLA	DOMICILIO CONOCIDO, ENTRE LAS CALLES BENITO JUAREZ Y EMILIANO ZAPATA.	--	\$0.00	\$0.00	\$0.00	POSESION	3	2	2	3
25		VALLES CENTRALES	ETLA	SAN JUAN BAUTISTA ATATLAHUCA	PL- 241. SAN JUAN BAUTISTA ATATLAHUCA	DOMICILIO CONOCIDO AUN COSTA DE LA TELESECUNDARIA.	--	\$0.00	\$0.00	\$0.00	POSESION	3	2	2	3
26		VALLES CENTRALES	ETLA	SANTA MARIA PEÑALES	PL-259 SAN MATEO TEPANTEPEC	DOMICILIO CONOCIDO	--	\$24,552.00	\$0.00	\$24,552.00	PROPIEDAD	3	2	2	3
27		VALLES CENTRALES	ETLA	SANTIAGO TENANGO	PL- 185. SANTIAGO TENANGO.	DOMICILIO CONOCIDO, PARAJE EL ARENAL.	--	\$0.00	\$0.00	\$0.00	POSESION	3	2	2	3
28		VALLES CENTRALES	ETLA	SANTIAGO TLAZOYALTEPEC	PL-116 TIERRA CALIENTE	DOMICILIO CONOCIDO A UN LADO DE LA ESCUELA SECUNDARIA TECNICA NUM. 236	--	\$0.00	\$0.00	\$0.00	POSESION	3	2	2	3
29		VALLES CENTRALES	OCOTLAN	SAN MIGUEL TILQUIAPAM	PL-121 SAN MIGUEL TILQUIAPAM	20 DE NOVIEMBRE S/N EN EL PREDIO DENOMINADO EN LENGUA ZAPOTECA LHAN-TAGHOSI	--	\$0.00	\$0.00	\$0.00	POSESION	3	2	2	3
30		VALLES CENTRALES	OCOTLAN	YAXE	PL- 30 YAXE	ALVARO OBREGON S/N 3ER BARRIO A UN LADO DEL CAMPO DE FUTBOL.	--	\$0.00	\$0.00	\$0.00	POSESION	3	2	2	3
31		VALLES CENTRALES	TLACOLULA	SAN DIONISIO OCOTEPEC	PL- 160. SAN BALTAZAR GUELAVILA.	DOMICILIO CONOCIDO, EN EL PARAJE DENOMINADO IQUIAH SOB QUIA.	--	\$0.00	\$0.00	\$0.00	POSESION	3	2	2	3
32		VALLES CENTRALES	TLACOLULA	SAN JUAN TEITIPAC	PL-119 SAN JUAN TEITIPAC	CALLE MORELOS S/N A UN COSTADO DE LA ESCUELA PRIMARIA VALENTIN GOMEZ FARIAS	--	\$0.00	\$0.00	\$0.00	POSESION	3	2	2	3
33		VALLES CENTRALES	TLACOLULA	SAN PEDRO QUIATONI	PL-118 SAN PEDRO QUIATONI	DOMICILIO CONOCIDO AV. 2 DE ABRIL COLONIA EL MIRADOR	--	\$0.00	\$0.00	\$0.00	POSESION	3	2	2	3
34		VALLES CENTRALES	TLACOLULA	SAN PEDRO QUIATONI	PL-184 SOLEDAD SALINAS	CALLE 24 DE FEBRERO S/N RUMBO A LA ESCUELA TELESECUNDARIA	--	\$0.00	\$0.00	\$0.00	POSESION	3	2	2	3

## INFORME DE AVALUO CATASTRAL PARA LA CONTABILIDAD GUBERNAMENTAL DE DICIEMBRE 2023

#	ID	REGION	DISTRITO	MUNICIPIO	NOMBRE DEL INMUEBLE	UBICACION	AVALUO VIGENTE	VALOR CATASTRAL DEL TERRENO	VALOR CATASTRAL DE LA CONSTRUCCION	BASE CATASTRAL	TENENCIA	CLAVE LGCC			
												G	SG	C	S
55		COSTA	JAMILTEPEC	SANTIAGO LLANO GRANDE	PL-209 RANCHO NUEVO	DOMICILIO CONOCIDO A 100 MTS DEL PANTEON	-	\$0.00	\$0.00	\$0.00	POSESION	3	2	2	3
56		COSTA	JAMILTEPEC	SANTIAGO PINOTEPA NACIONAL	PL-ANTEL-260 CORRALERO	DOMICILIO CONOCIDO EN LA AGENCIA DE LA POLICIA DE LA COMUNIDAD JUNTO AL PARQUE	-	\$0.00	\$0.00	\$0.00	POSESION	3	2	2	3
57		COSTA	JAMILTEPEC	SANTIAGO TAPEXTLA	PL- 237. SANTIAGO TAPEXTLA	DOMICILIO CONOCIDO, CAMINO A SAN ISIDRO, FRENTE AL PANTEON.	-	\$0.00	\$0.00	\$0.00	POSESION	3	2	2	3
58		COSTA	JAMILTEPEC	SANTIAGO TETEPEC	PL- 151. OCOTLAN DE JUAREZ TETEPEC.	DOMICILIO CONOCIDO.	-	\$0.00	\$0.00	\$0.00	POSESION	3	2	2	3
59		COSTA	JAMILTEPEC	SANTO DOMINGO ARMENTA	PL- 154. SANTO DOMINGO ARMENTA	DOMICILIO CONOCIDO A UNOS METROS DEL PANTEON MUNICIPAL	-	\$0.00	\$0.00	\$0.00	POSESION	3	2	2	3
60		COSTA	JUQUILA	SAN JUAN LACHAO	PL- 155. SAN JUAN LACHAO	CALLE BENITO JUAREZ S/N, BARRIO BENITO JUAREZ	-	\$0.00	\$0.00	\$0.00	POSESION	3	2	2	3
61		COSTA	JUQUILA	SAN JUAN QUIAHJE	PL-220 SAN JUAN QUIAHJE	CALLE PRINCIPAL A LA ENTRADA DEL PUEBLO COL SAN JUANITO A UN KM DEL CENTRO DE SALUD	-	\$0.00	\$0.00	\$0.00	POSESION	3	2	2	3
62		COSTA	JUQUILA	SAN MIGUEL PANIXTLAHUACA	PL- 083. SAN MIGUEL PANIXTLAHUACA	DOMICILIO CONOCIDO EN EL CENTRO DE LA POBLACION	-	\$0.00	\$0.00	\$0.00	POSESION	3	2	2	3
63		COSTA	JUQUILA	SAN PEDRO JUCHATENGO	PL- 076. SAN PEDRO JUCHATENGO	DOMICILIO CONOCIDO, BARRIO SANTA LUCIA, CAMINO A ZALACUA	-	\$0.00	\$0.00	\$0.00	POSESION	3	2	2	3
64		COSTA	JUQUILA	SANTA CATARINA JUQUILA	PL- 157. CAMALOTE	DOMICILIO CONOCIDO, CALLE HACIA SAN JOSE VISTA HERMOSA.	-	\$0.00	\$0.00	\$0.00	POSESION	3	2	2	3
65		COSTA	JUQUILA	SANTOS REYES NOPALA	PL- 049 SANTA LUCIA TEOTEPEC.	CALLE PRINCIPAL S/N, BARRIO SAN JOSE, A UN LADO DE LA TELESECUNDARIA.	-	\$0.00	\$0.00	\$0.00	POSESION	3	2	2	3
66		COSTA	JUQUILA	SANTOS REYES NOPALA	PL-162 SANTIAGO CUIXTLA	DOMICILIO CONOCIDO EN LA ENTRADA DE LA POBLACION	-	\$0.00	\$0.00	\$0.00	POSESION	3	2	2	3
67		COSTA	JUQUILA	TATALTEPEC DE VALDES	PL- 252. SANTA CRUZ TEPENIXTLAHUACA	DOMICILIO CONOCIDO	-	\$0.00	\$0.00	\$0.00	POSESION	3	2	2	3
68		COSTA	JUQUILA	TATALTEPEC DE VALDES	PL- 156. TATALTEPEC DE VALDES	CARRETERA RUMBO AL OCOTE S/N, A 200 MTS DEL CENTRO DE SALUD.	-	\$0.00	\$0.00	\$0.00	POSESION	3	2	2	3
69		COSTA	JUQUILA	VILLA DE TUTUTEPEC DE MELCHOR OCAMPO	PL-231 SANTA CRUZ TUTUTEPEC	DOMICILIO CONOCIDO A UN LADO DE LA TELESECUNDARIA	-	\$0.00	\$0.00	\$0.00	POSESION	3	2	2	3
70		COSTA	JUQUILA	VILLA DE TUTUTEPEC DE MELCHOR OCAMPO	PL-230 SANTA MARIA ACATEPEC	DOMICILIO CONOCIDO BARRIO PROGRESO A 500 MTS DE LA AGENCIA MUNICIPAL	-	\$0.00	\$0.00	\$0.00	POSESION	3	2	2	3
71		COSTA	POCHUTLA	PLUMA HIDALGO	PL-181 PLUMA HIDALGO	CALLE MORELOS S/N DOMICILIO CONOCIDO PREDIO 1	-	\$16,898.00	\$0.00	\$16,898.00	PROPIEDAD	3	2	2	3
72		COSTA	POCHUTLA	SAN AGUSTIN LOXICHA	PL-207 MAGDALENA LOXICHA	AV. PRINCIPAL S/N BARRIO EL CALVARIO S/N CARRETERA A YUNGUINA	-	\$0.00	\$0.00	\$0.00	POSESION	3	2	2	3
73		COSTA	POCHUTLA	SAN AGUSTIN LOXICHA	PL-267 SAN FRANCISCO LOXICHA	DOMICILIO CONOCIDO EN EL CAMINO QUE VA RUMBO AL RIO ATRAS DE LA IGLESIA CATOLICA	-	\$0.00	\$0.00	\$0.00	POSESION	3	2	2	3
74		COSTA	POCHUTLA	SAN BARTOLOME LOXICHA	PL- 034 SAN BARTOLOME LOXICHA.	CARRETERA A SAN AGUSTIN LOXICHA, BARRIO GUADALUPE.	-	\$0.00	\$0.00	\$0.00	POSESION	3	2	2	3
75		COSTA	POCHUTLA	SAN MIGUEL DEL PUERTO	PL-235 PUENTE BARRA COPALITA	DOMICILIO CONOCIDO FRACCIONAMIENTO MIRAMAR A UN LADO DEL CENTRO DE SALUD	-	\$0.00	\$0.00	\$0.00	POSESION	3	2	2	3
76		COSTA	POCHUTLA	SAN MIGUEL DEL PUERTO	PL-222 SANTA MARIA XADANI	DOMICILIO CONOCIDO EL BARRIO SIN REFERENCIAS	-	\$0.00	\$0.00	\$0.00	POSESION	3	2	2	3
77		COSTA	POCHUTLA	SAN PEDRO EL ALTO	PL-228 SAN PEDRO EL ALTO	DOMICILIO CONOCIDO CERRO DE LAS NUBES EN EL INTERIOR DE TERRENOS PARTICULARES	-	\$0.00	\$0.00	\$0.00	POSESION	3	2	2	3



INSTITUTO DE ESTUDIOS DE BACHILLERATO DEL ESTADO DE OAXACA

INFORME DE AVALUO CATASTRAL PARA LA CONTABILIDAD GUBERNAMENTAL DE DICIEMBRE 2023

#	ID	REGION	DISTRITO	MUNICIPIO	NOMBRE DEL INMUEBLE	UBICACION	AVALUO VIGENTE	VALOR CATASTRAL DEL TERRENO	VALOR CATASTRAL DE LA CONSTRUCCION	BASE CATASTRAL	TENENCIA	CLAVE LGCG			
												G	SG	C	SC
78		COSTA	POCHUTLA	SANTA CATARINA LOXICHA	PL- 087. SANTA CATARINA LOXICHA	DOMICILIO CONOCIDO EN EL CENTRO DE LA LOCALIDAD	--	\$0.00	\$0.00	\$0.00	POSESION	3	2	2	3
79		COSTA	POCHUTLA	SANTA MARIA TONAMECA	PL- 060. SAN FRANCISCO COZOALTEPEC	BARRIO DIEZ DE MAYO COZOALTEPEC, EN LA ENTRADA DEL PUEBLO A 100 METROS	--	\$0.00	\$0.00	\$0.00	POSESION	3	2	2	3
80		COSTA	POCHUTLA	SANTO DOMINGO DE MORELOS	PL- 104. SANTO DOMINGO DE MORELOS.	CAMINO A BARRIO DEL RIO,	--	\$0.00	\$0.00	\$0.00	POSESION	3	2	2	3
<b>TOTAL : 36, COSTA, EN PROCESO DE REGULARIZACION</b>								<b>\$16,898.00</b>	<b>\$0.00</b>	<b>\$16,898.00</b>					

**ISTMO, EN PROCESO DE REGULARIZACION**

81		ISTMO	JUCHITAN	ASUNCION IXTALTEPEC	PL- 187. LAZARO CARDENAS	DOMICILIO CONOCIDO AL LADO DEL LETRERO DEL NOMBRE DE LA POBLACION.	--	\$0.00	\$0.00	\$0.00	POSESION	3	2	2	3
82		ISTMO	JUCHITAN	MATIAS ROMERO AVENDAÑO	PL- 077 LOS ANGELES	CALLE MIGUEL HIDALGO S/N, EJIDO DE LOS ANGELES	--	\$0.00	\$0.00	\$0.00	POSESION	3	2	2	3
83		ISTMO	JUCHITAN	MATIAS ROMERO AVENDAÑO	PL- 145. TIERRA NUEVA.	DOMICILIO CONOCIDO, EJIDO TIERRA NUEVA, EN LA ENTRADA DEL PUEBLO.	--	\$0.00	\$0.00	\$0.00	POSESION	3	2	2	3
84		ISTMO	JUCHITAN	SAN FRANCISCO DEL MAR	PL- 015 SAN FRANCISCO DEL MAR	JOSE MUJICA S/N, CENTRO FRENTE A LA ESCUELA SECUNDARIA JOSE VASCONCELOS.	--	\$0.00	\$0.00	\$0.00	POSESION	3	2	2	3
85		ISTMO	JUCHITAN	SAN JUAN GUICHICIVI	PL- 196 PASO REAL SARABIA	DOMICILIO CONOCIDO AL LADO DE LA CANCHA TECHADA DE BASQUETBOL	--	\$0.00	\$0.00	\$0.00	POSESION	3	2	2	3
86		ISTMO	JUCHITAN	SAN MIGUEL CHIMALAPA	PL- 072. VISTA HERMOSA	PARAJE DEL HUANACASTLE, A 200 M. DE LA AGENCIA DE POLICIA MUNICIPAL	--	\$0.00	\$0.00	\$0.00	POSESION	3	2	2	3
87		ISTMO	JUCHITAN	SAN PEDRO TAPANATEPEC	PL-233 RINCON JUAREZ	CALLE LAGUNA INFERIOR S/N A 300 MT'S AL NORTE DE LA AGENCIA MUNICIPAL	--	\$0.00	\$0.00	\$0.00	POSESION	3	2	2	3
88		ISTMO	JUCHITAN	SANTA MARIA CHIMALAPA	PL- 147. LA ESMERALDA CHIMALAPA	AMPLIACION AL VALLE DE UXPANAPA S/N, A 100 MTS DE LA CASET A TELEFONICA.	--	\$0.00	\$0.00	\$0.00	POSESION	3	2	2	3
89		ISTMO	JUCHITAN	SANTA MARIA PETAPA	PL- 144. SANTA MARIA PETAPA.	VICENTE GUERRERO S/N, CENTRO DE LA POBLACION.	--	\$0.00	\$0.00	\$0.00	POSESION	3	2	2	3
90		ISTMO	JUCHITAN	SANTA MARIA XADANI	PL- 086. SANTA MARIA XADANI	EN EL CENTRO DE LA POBLACION	--	\$0.00	\$0.00	\$0.00	POSESION	3	2	2	3
91		ISTMO	JUCHITAN	SANTO DOMINGO PETAPA	PL- 146. SANTO DOMINGO PETAPA.	DOMICILIO CONOCIDO.	--	\$0.00	\$0.00	\$0.00	POSESION	3	2	2	3
92		ISTMO	JUCHITAN	SANTO DOMINGO PETAPA	PL-190 PLATANILLO	DOMICILIO CONOCIDO COL MATAMOROS JUNTO A LA PRIMARIA, Y PREESCOLAR DAMIAN GARMONA	--	\$0.00	\$0.00	\$0.00	POSESION	3	2	2	3
93		ISTMO	JUCHITAN	SANTO DOMINGO ZANA TEPEC	PL-188 HUANACASTAL	AV. PRINCIPAL S/N COL HUANACASTAL FRENTE A LA ESCUELA TELESECUNDARIA	--	\$0.00	\$0.00	\$0.00	POSESION	3	2	2	3
94		ISTMO	JUCHITAN	SANTO DOMINGO ZANA TEPEC	PL- 143. YERBA SANTA ZANA TEPEC.	DOMICILIO CONOCIDO, CARRETERA A LA COLONIA BUENA VISTA.	--	\$0.00	\$0.00	\$0.00	POSESION	3	2	2	3
95		ISTMO	TEHUANTEPEC	MAGDALENA TEQUISISTLAN	PL- 148. SAN MIGUEL ECATEPEC	AV. TEHUANTEPEC S/N, ENTRE EL CENTRO DE SALUD RURAL. NUMERO 05	--	\$0.00	\$0.00	\$0.00	POSESION	3	2	2	3
96		ISTMO	TEHUANTEPEC	SALINA CRUZ	PL- 149. LAS SALINAS DEL MARQUEZ.	DOMICILIO CONOCIDO.	--	\$0.00	\$0.00	\$0.00	POSESION	3	2	2	3
97		ISTMO	TEHUANTEPEC	SAN MATEO DEL MAR	PL- 040 SAN MATEO DEL MAR	CALLE PRINCIPAL A SAN MATEO DEL MAR.	--	\$0.00	\$0.00	\$0.00	POSESION	3	2	2	3

## INFORME DE AVALUO CATASTRAL PARA LA CONTABILIDAD GUBERNAMENTAL DE DICIEMBRE 2023

#	ID	REGION	DISTRITO	MUNICIPIO	NOMBRE DEL INMUEBLE	UBICACION	AVALUO VIGENTE	VALOR CATASTRAL DEL TERRENO	VALOR CATASTRAL DE LA CONSTRUCCION	BASE CATASTRAL	TENENCIA	CLAVE LGCC			
												G	SG	C	ST
98		ISTMO	TEHUANTEPEC	SAN PEDRO HUILOTEPEC	PL- 150. SAN PEDRO HUILOTEPEC.	CALLE MANZANILLO S/N.	--	\$0.00	\$0.00	\$0.00	POSESION	3	2	2	3
99		ISTMO	TEHUANTEPEC	SANTA MARIA GUIENAGATI	PL- 106. SANTA MARIA GUIENAGATI	DOMICILIO CONOCIDO.	--	\$0.00	\$0.00	\$0.00	POSESION	3	2	2	3
100		ISTMO	TEHUANTEPEC	SANTA MARIA MIXTEQUILLA	PL- 102. SANTA MARIA MIXTEQUILLA	DOMICILIO CONOCIDO, ACCESO POR LA CALLE JUSTO SIERRA.	--	\$0.00	\$0.00	\$0.00	POSESION	3	2	2	3
101		ISTMO	TEHUANTEPEC	SANTA MARIA TOTOLAPILLA	PL-163 TOTOLAPILLA	DOMICILIO CONOCIDO EN EL CENTRO DE LA COMUNIDAD	--	\$0.00	\$0.00	\$0.00	POSESION	3	2	2	3
102		ISTMO	TEHUANTEPEC	SANTIAGO LACHIGUIRI	PL- 031 LACHIGUIRI	DOMICILIO CONOCIDO COL CENTRO A 100 MTS DE LA AGENCIA MUNICIPAL.	--	\$0.00	\$0.00	\$0.00	POSESION	3	2	2	3
103		ISTMO	TEHUANTEPEC	SANTIAGO LACHIGUIRI	PL- 070. LACHIGUIRI	DOMICILIO CONOCIDO AL CENTRO DE LA POBLACION	--	\$0.00	\$0.00	\$0.00	POSESION	3	2	2	3
104		ISTMO	TEHUANTEPEC	SANTIAGO LACHIGUIRI	PL- 029 GUIGOVELAGA.	ATRAS DE LA ESCUELA SECUNDARIA TECNICA NUM 141.	--	\$0.00	\$0.00	\$0.00	POSESION	3	2	2	3
105		ISTMO	TEHUANTEPEC	SANTO DOMINGO TEHUANTEPEC	PL- 043. EL MORRO MAZATAN	JUNTO A LA ESCUELA TELESECUNDARIA.	--	\$0.00	\$0.00	\$0.00	POSESION	3	2	2	3
<b>TOTAL : 25, ISTMO, EN PROCESO DE REGULARIZACION</b>								\$0.00	\$0.00	\$0.00					

**PAPALOAPAN, EN PROCESO DE REGULARIZACION**

106		PAPALOAPAN	CHOAPAN	SAN JUAN LALANA	PL- 244. ARROLLO BLANCO.	FERNANDO MONTES DE OCA, ANTES DE LA ENTRADA AL PUEBLO	--	\$0.00	\$0.00	\$0.00	POSESION	3	2	2	3
107		PAPALOAPAN	CHOAPAN	SAN JUAN LALANA	PL- 048. SAN JOSE RIO MANZO	DOMICILIO CONOCIDO, CENTRO DE LA COMUNIDAD.	--	\$0.00	\$0.00	\$0.00	POSESION	3	2	2	3
108		PAPALOAPAN	CHOAPAN	SAN JUAN LALANA	PL- 047 SAN LORENZO LALANA	CALLE INDEPENDENCIA Y PRIV. 5 DE MAYO S/N.	--	\$0.00	\$0.00	\$0.00	POSESION	3	2	2	3
109		PAPALOAPAN	CHOAPAN	SANTIAGO CHOAPAM	PL- 246. SAN JUAN DEL RIO.	DOMICILIO CONOCIDO, CENTRO DE LA LOCALIDAD.	--	\$0.00	\$0.00	\$0.00	POSESION	3	2	2	3
110		PAPALOAPAN	CHOAPAN	SANTIAGO JOCOTEPEC	PL- 139. MONTENEGRO JOCOTEPEC.	EN LA ENTRADA DEL PUEBLO.	--	\$0.00	\$0.00	\$0.00	POSESION	3	2	2	3
111		PAPALOAPAN	CHOAPAN	SANTIAGO YAVEO	PL-199 SANTIAGO YAVEO	CALLE PRINCIPAL S/N A UN LADO DE LA AGENCIA A 200 MTS. ANTES DE LLEGAR	--	\$0.00	\$0.00	\$0.00	POSESION	3	2	2	3
112		PAPALOAPAN	TUXTEPEC	ACATLAN DE PEREZ FIGUEROA	PL- 056 CERRO MOJARRA LA CAPILLA.	CALLE PRINCIPAL S/N CERRO MOJARRA, LA CAPILLA. EN LA ENTRADA DE LA COMUNIDAD.	--	\$0.00	\$0.00	\$0.00	POSESION	3	2	2	3
113		PAPALOAPAN	TUXTEPEC	ACATLAN DE PEREZ FIGUEROA	PL- 107. TETELA	AVENIDA VERACRUZ S/N CENTRO, 150 MTS ANTES DE LLEGAR A LAS VIAS DEL FERROCARRIL.	--	\$0.00	\$0.00	\$0.00	POSESION	3	2	2	3
114		PAPALOAPAN	TUXTEPEC	ACATLAN DE PEREZ FIGUEROA	PL- 138. BARBASCO	CALLE SIMON TRUJILLO S/N COLONIA CENTRO.	--	\$0.00	\$0.00	\$0.00	POSESION	3	2	2	3
115		PAPALOAPAN	TUXTEPEC	ACATLAN DE PEREZ FIGUEROA	PL-110 TABAQUERA	DOMICILIO CONOCIDO	--	\$0.00	\$0.00	\$0.00	POSESION	3	2	2	3
116		PAPALOAPAN	TUXTEPEC	ACATLAN DE PEREZ FIGUEROA	PL- 055. TEMPLARERAS DEL CASTILLO	DOMICILIO CONOCIDO, CENTRO DE LA POBLACION.	--	\$0.00	\$0.00	\$0.00	POSESION	3	2	2	3
117		PAPALOAPAN	TUXTEPEC	ACATLAN DE PEREZ FIGUEROA	PL- 048 ARROYO DE PITA	DOMICILIO CONOCIDO, A 100 M DE LA EST NUM. 87	--	\$0.00	\$0.00	\$0.00	POSESION	3	2	2	3

**INFORME DE AVALUO CATASTRAL PARA LA CONTABILIDAD GUBERNAMENTAL DE DICIEMBRE 2023**

#	ID	REGION	DISTRITO	MUNICIPIO	NOMBRE DEL INMUEBLE	UBICACION	AVALUO VIGENTE	VALOR CATASTRAL DEL TERRENO	VALOR CATASTRAL DE LA CONSTRUCCION	BASE CATASTRAL	TENENCIA	CLAVE LGCG			
												G	SG	C	SC
118		PAPALOAPAN	TUXTEPEC	COSOLAPA	PL- 245. EL REFUGIO	ANDADOR SINALOA S/N, COLONIA ISABEL, COLONIA OBRERA.	--	\$27,920.00	\$0.00	\$27,820.00	PROPIEDAD	3	2	2	3
119		PAPALOAPAN	TUXTEPEC	LOMA BONITA	PL- 093. LA SOLEDAD	AV. PRINCIPAL S/N, LA SOLEDAD A UN LADO DE LA TELESECUNDARIA.	--	\$0.00	\$0.00	\$0.00	POSESION	3	2	2	3
120		PAPALOAPAN	TUXTEPEC	SAN FELIPE USILA	PL- 020 USILA	16 DE SEPTIEMBRE S/N, COL LA MODERNA, CENTRO.	--	\$0.00	\$0.00	\$0.00	POSESION	3	2	2	3
121		PAPALOAPAN	TUXTEPEC	SAN JOSE CHILTEPEC	PL- 181. PUEBLO VIEJO.	CALLE MATAMOROS S/N, A 500 MTS DE LA TELESECUNDARIA.	--	\$0.00	\$0.00	\$0.00	POSESION	3	2	2	3
122		PAPALOAPAN	TUXTEPEC	SAN JOSE INDEPENDENCIA	PL- 041 SAN JOSE INDEPENDENCIA.	COL. SONORA, JUNTO A LA TELESECUNDARIA.	--	\$0.00	\$0.00	\$0.00	POSESION	3	2	2	3
123		PAPALOAPAN	TUXTEPEC	SAN JOSE INDEPENDENCIA	PL-195 CERRO CLARIN	CALLE PRINCIPAL S/N COL ISLA A 100 MTS. DE LA ESCUELA TELESECUNDARIA	--	\$0.00	\$0.00	\$0.00	POSESION	3	2	2	3
124		PAPALOAPAN	TUXTEPEC	SAN JUAN BAUTISTA TUXTEPEC	PL- 136. SAN FELIPE DE LA PEÑA.	DOMICILIO CONOCIDO.	--	\$0.00	\$0.00	\$0.00	POSESION	3	2	2	3
125		PAPALOAPAN	TUXTEPEC	SAN JUAN BAUTISTA TUXTEPEC	PL- 135. EL CEDRAL	EL CEDRAL S/N, CENTRO, A 300 METROS DEL CAMPO DE FUTBOL.	--	\$0.00	\$0.00	\$0.00	POSESION	3	2	2	3
126		PAPALOAPAN	TUXTEPEC	SAN JUAN BAUTISTA TUXTEPEC	PL- 059. SAN FRANCISCO SALSIPUEDES	DOMICILIO CONOCIDO, CENTRO DE LA COMUNIDAD.	--	\$0.00	\$0.00	\$0.00	POSESION	3	2	2	3
127		PAPALOAPAN	TUXTEPEC	SAN JUAN BAUTISTA TUXTEPEC	PL-218 PASO CANOA	CARRETERA A CERRO DE ORO RUMBO A LA PRESA CERRO DE ORO	--	\$0.00	\$0.00	\$0.00	POSESION	3	2	2	3
128		PAPALOAPAN	TUXTEPEC	SAN JUAN BAUTISTA TUXTEPEC	PL- 058. PAPALOAPAN	16 DE SEPTIEMBRE S/N, AMPLIACION DEL PUEBLO PAPALOAPAN, AL LADO DEL MURO DEL RIO.	--	\$0.00	\$0.00	\$0.00	POSESION	3	2	2	3
129		PAPALOAPAN	TUXTEPEC	SAN JUAN BAUTISTA TUXTEPEC	PL- 027 BETHANIA	DOMICILIO CONOCIDO AL LADO DEL CENTRO DE SALUD.	--	\$378,538.85	\$3,020,675.00	\$3,394,213.85	PROPIEDAD	3	2	2	3
130		PAPALOAPAN	TUXTEPEC	SAN JUAN BAUTISTA VALLE NACIONAL	PL-223 ARROYO DE BANCO	PRIVADA BACHILLERES S/N COL CENTRO A 200 MTS DEL SALON EJIDAL.	--	\$0.00	\$0.00	\$0.00	POSESION	3	2	2	3
131		PAPALOAPAN	TUXTEPEC	SAN JUAN BAUTISTA VALLE NACIONAL	PL- 065. CERRO ARMADILLO GRANDE	COMICILIO CONOCIDO EN EL CENTRO DE LA POBLACION	--	\$0.00	\$0.00	\$0.00	POSESION	3	2	2	3
132		PAPALOAPAN	TUXTEPEC	SAN LUCAS OJITLAN	PL-257 LOMA DE CEDRO	AULAS PROVISIONALES DEL SALÁN EJIDAL CALLE PRINCIPAL S/N	--	\$21,400.00	\$0.00	\$21,400.00	POSESION	3	2	2	3
133		PAPALOAPAN	TUXTEPEC	SAN MIGUEL SOYALTEPEC	PL- 075. NUEVO PASO NAZARENO	DOMICILIO CONOCIDO EN EL CENTRO DE LA POBLACION	--	\$0.00	\$0.00	\$0.00	POSESION	3	2	2	3
134		PAPALOAPAN	TUXTEPEC	SAN MIGUEL SOYALTEPEC	PL-210 MIGUEL HIDALGO	DOMICILIO CONOCIDO CENTRO DE LA LOCALIDAD	--	\$0.00	\$0.00	\$0.00	POSESION	3	2	2	3
135		PAPALOAPAN	TUXTEPEC	SAN MIGUEL SOYALTEPEC	PL- 247. CERRO TEPEXCUINTLE SOYALTEPEC.	PROLONGACION DE IGNACIO ALLENDE S/N, RUMBO A LA BOMBIA DE AGUA.	--	\$0.00	\$0.00	\$0.00	POSESION	3	2	2	3
136		PAPALOAPAN	TUXTEPEC	SAN MIGUEL SOYALTEPEC	PL- 172. BENITO JUAREZ II	CALLE DEL IEBO S/N, ENTRADA DE LA POBLACION	--	\$0.00	\$0.00	\$0.00	POSESION	3	2	2	3
137		PAPALOAPAN	TUXTEPEC	SAN MIGUEL SOYALTEPEC	PL-217 NUEVO ARROYO CHICALI	DOMICILIO CONOCIDO CENTRO DE LA POBLACION	--	\$0.00	\$0.00	\$0.00	POSESION	3	2	2	3
138		PAPALOAPAN	TUXTEPEC	SAN PEDRO IXCATLAN	PL-193 SAN FELIPE TILPAN	CALLE PRINCIPAL S/N SAN FELIPE TILPAN A 350 MTS. DE LA AGENCIA MUNICIPAL Y DE LA IGLESIA	--	\$0.00	\$0.00	\$0.00	POSESION	3	2	2	3
139		PAPALOAPAN	TUXTEPEC	SAN PEDRO IXCATLAN	PL- 036 SAN PEDRO IXCATLAN	CALLE REFORMA S/N COLONIA SAN PABLO.	--	\$0.00	\$0.00	\$0.00	POSESION	3	2	2	3
140		PAPALOAPAN	TUXTEPEC	SANTA MARIA JACATEPEC	PL- 082. NUEVO MALZAGA JACATEPEC	AV SIN NOMBRE, ESQUINA CON CALLE EL OLVIDO, FRENTE AL PANTEON.	--	\$0.00	\$0.00	\$0.00	POSESION	3	2	2	3

INFORME DE AVALUO CATASTRAL PARA LA CONTABILIDAD GUBERNAMENTAL DE DICIEMBRE 2023

#	ID	REGION	DISTRITO	MUNICIPIO	NOMBRE DEL INMUEBLE	UBICACION	AVALUO VIGENTE	VALOR CATASTRAL DEL TERRENO	VALOR CATASTRAL DE LA CONSTRUCCION	BASE CATASTRAL	TENENCIA	CLAVE LGCG			
												G	SG	C	SC
TOTAL : 35, PAPALOAPAN, EN PROCESO DE REGULARIZACION								\$4,227,758.85	\$3,020,675.00	\$3,443,433.85					

**CAÑADA, EN PROCESO DE REGULARIZACION**

141	CAÑADA	CUICATLAN	CHIHUIHUITLAN DE BENITO JUAREZ	PL- 108 CHIHUIHUITLAN DE BENITO JUAREZ	DOMICILIO CONOCIDO CENTRO DE LA LOCALIDAD	--	\$0.00	\$0.00	\$0.00	POSESION	3	2	2	3
142	CAÑADA	CUICATLAN	CONCEPCION PAPALO	PL- 039 CONCEPCION PAPALO	CARRETERA CUICATLAN. PAPALO JUNTO A LA TELESECUNDARIA.	--	\$0.00	\$0.00	\$0.00	POSESION	3	2	2	3
143	CAÑADA	CUICATLAN	CUYAMECALCO VILLA DE ZARAGOZA	PL- 140. CUYAMECALCO VILLA DE ZARAGOZA.	FRANCISCO I MADERO S/N, COL. CENTRO	--	\$0.00	\$0.00	\$0.00	POSESION	3	2	2	3
144	CAÑADA	CUICATLAN	SAN ANDRES TEOTILALPAM	PL- 141. SAN ANDRES TEOTILALPAM	CAMINO NACIONAL A LUCRECIA DE MATAMOROS, BARRIO DE NACIMIENTO.	--	\$0.00	\$0.00	\$0.00	PROPIEDAD	3	2	2	3
145	CAÑADA	CUICATLAN	SAN FRANCISCO CHAPULAPA	PL- 249. SAN FRANCISCO CHAPULAPA	CALLE PRINCIPAL, A UN COSTADO DE LA IGLESIA, ENFRENTA DE LA CANCHA MUNICIPAL.	--	\$0.00	\$0.00	\$0.00	POSESION	3	2	2	3
146	CAÑADA	CUICATLAN	SAN JUAN BAUTISTA CUICATLAN	PL- 176. EL CHILAR.	INDEPENDENCIA S/N , CENTRO, A 200 MTS DE LA ESCUELA PRIMARIA ART. 27	--	\$0.00	\$0.00	\$0.00	POSESION	3	2	2	3
147	CAÑADA	CUICATLAN	SAN JUAN BAUTISTA TLACOATZINTEPEC	PL- 175. SAN JUAN BAUTISTA TLACOATZINTEPEC.	CERRO DAMALOTE, EN EL CENTRO DE LA LOCALIDAD.	--	\$0.00	\$0.00	\$0.00	POSESION	3	2	2	3
148	CAÑADA	CUICATLAN	SAN PEDRO JOCOTIPAC	PL-286 SAN PEDRO JOCOTIPAC	CALLE FRANCISCO I MADERO S/N INSTALACIONES PROVISIONALES	--	\$0.00	\$0.00	\$0.00	POSESION	3	2	2	3
149	CAÑADA	CUICATLAN	SAN PEDRO TEUTILA	PL- 142. SAN PEDRO TEUTILA	CALLE CORREGIDORA S/N, CENTRO DE LA POBLACION	--	\$0.00	\$0.00	\$0.00	POSESION	3	2	2	3
150	CAÑADA	CUICATLAN	SANTA MARIA PAPALO	PL- 182. SANTA MARIA PAPALO.	CALLE MURAT, BARRIO EL ALBERGUE.	--	\$24,552.00	\$0.00	\$24,552.00	POSESION	3	2	2	3
151	CAÑADA	CUICATLAN	SANTA MARIA TLALIXTAC	PL- 067. SANTA MARIA TLALIXTAC	DOMICILIO CONOCIDO CAMINO HACIA EL PALMAR,	--	\$0.00	\$0.00	\$0.00	POSESION	3	2	2	3
152	CAÑADA	TEOTITLAN	HUALTEPEC	PL-261 HUALTEPEC	DOMICILIO CONOCIDO	--	\$0.00	\$0.00	\$0.00	POSESION	3	2	2	3
153	CAÑADA	TEOTITLAN	MAZATLAN VILLA DE FLORES	PL-224 LA HUALEJA	CARRETERA PRINCIPAL 200 MTS DE LA AGENCIA MUNICIPAL Y DE IGUAL DISTANCIA DE LA CAPILLA	--	\$0.00	\$0.00	\$0.00	POSESION	3	2	2	3
154	CAÑADA	TEOTITLAN	MAZATLAN VILLA DE FLORES	PL-263 NOGALTEPEC	DOMICILIO CONOCIDO INSTALACIONES PROVISIONALES EN LA AGENCIA MUNICIPAL	--	\$858,470.40	\$0.00	\$858,470.40	POSESION	3	2	2	3
155	CAÑADA	TEOTITLAN	SAN JOSE TENANGO	PL- 018 TENANGO	CAMINO A SAN JOSE TENANGO S/N.	--	\$38,226.00	\$0.00	\$38,226.00	POSESION	3	2	2	3
156	CAÑADA	TEOTITLAN	SAN JUAN COATZOSPAM	PL-255 SAN JUAN COATZOSPAM	DOMICILIO CONOCIDO INSTALACIONES PROVISIONALES EN LA PRESIDENCIA MUNICIPAL	--	\$0.00	\$0.00	\$0.00	POSESION	3	2	2	3
157	CAÑADA	TEOTITLAN	SAN LUCAS ZOQUIAPAM	PL- 091. SAN LUCAS ZOQUIAPAN	DOMICILIO CONOCIDO A 10 MINUTOS DE LA CABECERA MUNICIPAL	--	\$0.00	\$0.00	\$0.00	POSESION	3	2	2	3
158	CAÑADA	TEOTITLAN	SAN LUCAS ZOQUIAPAM	PL-264 SAN ISIDRO ZOQUIAPAN	DOMICILIO CONOCIDO	--	\$0.00	\$0.00	\$0.00	POSESION	3	2	2	3
159	CAÑADA	TEOTITLAN	SAN MARTIN TOXPALAN	PL-270 EL DURAZNILLO TOXPALAN	DOMICILIO CONOCIDO	--	\$0.00	\$0.00	\$0.00	POSESION	3	2	2	3
160	CAÑADA	TEOTITLAN	SAN MATEO YOLOXOCHITLAN	PL- 101. SAN MATEO YOLOXOCHITLAN	CALLEJON 5 DE MAYO S/N, FRENTE A LA IGLESIA EVANGELICA.	--	\$0.00	\$0.00	\$0.00	POSESION	3	2	2	3

INFORME DE AVALUO CATASTRAL PARA LA CONTABILIDAD GUBERNAMENTAL DE DICIEMBRE 2023

#	ID	REGION	DISTRITO	MUNICIPIO	NOMBRE DEL INMUEBLE	UBICACION	AVALUO VIGENTE	VALOR CATASTRAL DEL TERRENO	VALOR CATASTRAL DE LA CONSTRUCCION	BASE CATASTRAL	TENENCIA	CLAVE LGCC			
												G	SG	C	S
161		CAÑADA	TEOTITLAN	SANT'A MARIA CHILCHOTLA	PL- 089. RIO SAPO	DOMICILIO CONOCIDO, COLONIA LIBERTAD	--	\$0.00	\$0.00	\$0.00	POSESION	3	2	2	3
162		CAÑADA	TEOTITLAN	SANT'A MARIA CHILCHOTLA	PL.-256 SAN MARTIN DE PORRES	DOMICILIO CONOCIDO A 200 MTS DE LA CAPILLA DE LA VIRGEN DE JUQUILA	--	\$0.00	\$0.00	\$0.00	POSESION	3	2	2	3
163		CAÑADA	TEOTITLAN	SANT'A MARIA CHILCHOTLA	PL- 026 CHILCHOTLA	BARRIO EL LLANO, AUN COSTADO DE LA UNIDAD MEDICA DE SALUD.	--	\$0.00	\$0.00	\$0.00	POSESION	3	2	2	3
164		CAÑADA	TEOTITLAN	SANT'A MARIA CHILCHOTLA	PL.-226 SAN MIGUEL NUEVO	DOMICILIO CONOCIDO EN EL CENTRO DE LA COMUNIDAD A 200 MTS DE LA AGENCIA MUNICIPAL	--	\$0.00	\$0.00	\$0.00	POSESION	3	2	2	3
165		CAÑADA	TEOTITLAN	SANT'A MARIA LA ASUNCION	PL- 174. LLANO DE AGUA.	DOMICILIO CONOCIDO.	--	\$0.00	\$0.00	\$0.00	POSESION	3	2	2	3
166		CAÑADA	TEOTITLAN	SANT'IAGO TEXCALCINGO	PL.-214 SANTIAGO TEXCALCINGO	DOMICILIO CONOCIDO CENTRO DE LA LOCALIDAD	--	\$0.00	\$0.00	\$0.00	POSESION	3	2	2	3
<b>TOTAL : 26, CAÑADA, EN PROCESO DE REGULARIZACION</b>								<b>\$921,248.40</b>	<b>\$0.00</b>	<b>\$921,248.40</b>					

**SIERRA NORTE, EN PROCESO DE REGULARIZACION**

167		SIERRA NORTE	IXTLAN	IXTLAN DE JUAREZ	PL- 064 SAN JUAN YAGILA IXTLAN	CAMINO DE YAGILA A TEOTLAXO, ENFRENTA DEL ALBERGUE ESCOLAR	--	\$0.00	\$0.00	\$0.00	POSESION	3	2	2	3
168		SIERRA NORTE	IXTLAN	NUEVO ZOQUIAPAM	PL-114 NUEVO ZOQUIAPAM	DOMICILIO CONOCIDO LATZI-TZILA (LLANO DE FLOR) AL SUR OESTE PARTIENDO DE LA IGLESIA	--	\$0.00	\$0.00	\$0.00	POSESION	3	2	2	3
169		SIERRA NORTE	IXTLAN	SAN JUAN ATEPEC	PL- 096. SAN JUAN ATEPEC.	DOMICILIO CONOCIDO, DETRAS DE LA TELESECUNDARIA.	--	\$0.00	\$0.00	\$0.00	POSESION	3	2	2	3
170		SIERRA NORTE	IXTLAN	SAN JUAN QUIOTEPEC	PL.-201 SAN JUAN QUIOTEPEC	CARRETERA QUIOTEPEC-IXTLAN EN LA ENTRADA DE LA COMUNIDAD AL LADO DEL PANTEON	--	\$0.00	\$0.00	\$0.00	POSESION	3	2	2	3
171		SIERRA NORTE	IXTLAN	SAN MIGUEL ALOAPAM	PL.-288 SAN MIGUEL ALOAPAM	DOMICILIO CONOCIDO INSTALACIONES PROVISIONALES EN AULAS DE LA ESCUELA	--	\$0.00	\$0.00	\$0.00	POSESION	3	2	2	3
172		SIERRA NORTE	MIXE	ASUNCION CACALOTEPEC	PL- 079. ASUNCION CACALOTEPEC.	PARAJE LOS PINOS, FRENTE A LA TELESECUNDARIA.	--	\$0.00	\$0.00	\$0.00	POSESION	3	2	2	3
173		SIERRA NORTE	MIXE	SAN JUAN COTZOCON	PL- 022 ZAPATA.	CALLE PEREZ GAZCA S/N, EJIDO EMILIANO ZAPATA.	--	\$0.00	\$0.00	\$0.00	POSESION	3	2	2	3
174		SIERRA NORTE	MIXE	SAN JUAN COTZOCON	PL- 044. SAN JUAN COTZOCON	DOMICILIO CONOCIDO	--	\$0.00	\$0.00	\$0.00	POSESION	3	2	2	3
175		SIERRA NORTE	MIXE	SAN JUAN MAZATLAN	PL- 050. SAN JUAN MAZATLAN	MEDRANO S/N PRIMERA SECCION, CAMINO ARROLLO ARDILLA.	--	\$0.00	\$0.00	\$0.00	POSESION	3	2	2	3
176		SIERRA NORTE	MIXE	SAN JUAN MAZATLAN	PL.-232 SANTIAGO TUTLA	DOMICILIO CONOCIDO A UN COSTADO DE LA ENTRADA PRINCIPAL APROXIMADAMENTE A 500 METROS	--	\$0.00	\$0.00	\$0.00	POSESION	3	2	2	3
177		SIERRA NORTE	MIXE	SAN LUCAS CAMOTLAN	PL-219 SAN LUCAS CAMOTLAN	DOMICILIO CONOCIDO A 200 METROS DE LA ESCUELA TELESECUNDARIA.	--	\$0.00	\$0.00	\$0.00	POSESION	3	2	2	3
178		SIERRA NORTE	MIXE	SAN MIGUEL QUETZALTEPEC	PL- 103. SAN MIGUEL QUETZALTEPEC	DOMICILIO CONOCIDO, COLONIA RACHO ARMADILLO	--	\$0.00	\$0.00	\$0.00	POSESION	3	2	2	3
179		SIERRA NORTE	MIXE	SAN PEDRO OCOTEPEC	PL-221 SAN PEDRO OCOTEPEC	AL LADO DE LA TELESECUNDARIA	--	\$25,508.00	\$0.00	\$25,508.00	POSESION	3	2	2	3
180		SIERRA NORTE	MIXE	SANT'A MARIA TEPANTLALI	PL.-200 SANTA MARIA TEPANTLALI	DOMICILIO CONOCIDO A 1 KM DEL MUNICIPIO LAS CALLES NO TIENEN NOMBRE	--	\$0.00	\$0.00	\$0.00	POSESION	3	2	2	3

## INFORME DE AVALUO CATASTRAL PARA LA CONTABILIDAD GUBERNAMENTAL DE DICIEMBRE 2023

#	ID	REGION	DISTRITO	MUNICIPIO	NOMBRE DEL INMUEBLE	UBICACION	AVALUO VIGENTE	VALOR CATASTRAL DEL TERRENO	VALOR CATASTRAL DE LA CONSTRUCCION	BASE CATASTRAL	TENENCIA	CLAVE LGCC			
												G	SG	C	SI
161		SIERRA NORTE	MIXE	SANTA MARIA TLAHUITOLTEPEC	PL- 080. SANTA MARIA YACOCCHI	A UN LADO DE LA CARRETERA FEDERAL A TOTONTEPEC.	--	\$0.00	\$0.00	\$0.00	POSESION	3	2	2	3
162		SIERRA NORTE	MIXE	SANTIAGO ATITLAN	PL- 236. SANTIAGO ATITLAN	CALLE PRINCIPAL S/N A UN COSTADO DE LA IGLESIA Y ENFRETE DE LA CANCHA.	--	\$0.00	\$0.00	\$0.00	POSESION	3	2	2	3
163		SIERRA NORTE	MIXE	SANTIAGO ZACATEPEC	PL- 068. SANTIAGO ZACATEPEC MIXE	SE ENCUENTRA DONDE ANTE ESTABA LA SECADORA DE CAFE	--	\$0.00	\$0.00	\$0.00	POSESION	3	2	2	3
164		SIERRA NORTE	VILLA ALTA	SAN ILDEFONSO VILLA ALTA	PL- 061. SAN ILDEFONSO VILLA ALTA	COL. OBRERA A UN COSTADO DE LA ESCUELA TELESECUNDARIA.	--	\$0.00	\$0.00	\$0.00	POSESION	3	2	2	3
165		SIERRA NORTE	VILLA ALTA	SANTIAGO CAMOTLAN	PL- 159. SANTIAGO CAMOTLAN.	DOMICILIO CONOCIDO CENTRO.	--	\$23,632.00	\$0.00	\$23,632.00	PROPIEDAD	3	2	2	3
166		SIERRA NORTE	VILLA ALTA	TANETZE DE ZARAGOZA	PL- 094. TANETZE DE ZARAGOZA	AV. REVOLUCION S/N. ESQUINA INDEPENDENCIA, FRENTE DEL TEMPLO CATALICO.	--	\$36,828.00	\$0.00	\$36,828.00	POSESION	3	2	2	3
167		SIERRA NORTE	VILLA ALTA	VILLA HIDALGO	PL- 158. VILLA HIDALGO YALALAG	CALLE A LA SECUNDARIA S/N, CARRETERA VILLA ALTA.	--	\$0.00	\$0.00	\$0.00	POSESION	3	2	2	3
TOTAL : 21, SIERRA NORTE, EN PROCESO DE REGULARIZACION								\$85,968.00	\$0.00	\$85,968.00					

**SIERRA SUR, EN PROCESO DE REGULARIZACION**

168		SIERRA SUR	MIHUATLAN	SAN CRISTOBAL AMATLAN	PL- 132. SAN CRISTOBAL AMATLAN	CARRETERA PRINCIPAL, A 50 MTS, DE LA CASA DE SALUD.	--	\$0.00	\$0.00	\$0.00	POSESION	3	2	2	3
169		SIERRA SUR	MIHUATLAN	SAN FRANCISCO OZOLOTEPEC	PL- 045. SAN FRANCISCO OZOLOTEPEC.	EN LA ENTRADA DE LA POBLACION, FRENTE AL PANTEON MUNICIPAL.	--	\$0.00	\$0.00	\$0.00	POSESION	3	2	2	3
169		SIERRA SUR	MIHUATLAN	SAN JERONIMO COATLAN	PL-204 SAN JERONIMO COATLAN	CALLE EL LAUREL S/N COL GUADALUPE A 200 MTS DE LA TELESECUNDARIA	--	\$0.00	\$0.00	\$0.00	POSESION	3	2	2	3
169		SIERRA SUR	MIHUATLAN	SAN JUAN MIXTEPEC	PL- 078. SAN JUAN MIXTEPEC	CALLE JOSEFA ORTIZ DE DOMINGUEZ S/N, EN EL CENTRO DE LA POBLACION	--	\$25,508.00	\$0.00	\$25,508.00	POSESION	3	2	2	3
169		SIERRA SUR	MIHUATLAN	SAN LUIS AMATLAN	PL-272 SAN ESTEBAN AMATLAN	INSTALACIONES PROVISIONALES	--	\$0.00	\$0.00	\$0.00	POSESION	3	2	2	3
169		SIERRA SUR	MIHUATLAN	SAN MARCIAL OZOLOTEPEC	PL-213 SAN MARCIAL OZOLOTEPEC	DOMICILIO CONOCIDO BARRIO EL CEREZAL RUMBO A LA SALIDA DE LA COMUNIDAD A SANTA MARIA	--	\$0.00	\$0.00	\$0.00	POSESION	3	2	2	3
169		SIERRA SUR	MIHUATLAN	SAN MIGUEL COATLAN	PL-258 SAN MIGUEL COATLAN	CALLE SEGUNDA SECCION DEL SABINO A 2500 MTS DEL CENTRO DE LA COMUNIDAD	--	\$0.00	\$0.00	\$0.00	POSESION	3	2	2	3
169		SIERRA SUR	MIHUATLAN	SAN MIGUEL SUCHIXTEPEC	PL- 099. SAN MIGUEL SUCHIXTEPEC	HIDALGO S/N PARA EL MADROÑO, JUNTO	--	\$0.00	\$0.00	\$0.00	POSESION	3	2	2	3
169		SIERRA SUR	MIHUATLAN	SAN PEDRO MIXTEPEC -DTO 26-	PL- 073. SAN PEDRO MIXTEPEC MIHUATLAN	DOMICILIO CONOCIDO, COLONIA CENTRO	--	\$0.00	\$0.00	\$0.00	POSESION	3	2	2	3
169		SIERRA SUR	MIHUATLAN	SAN SEBASTIAN COATLAN	PL- 133. SAN SEBASTIAN COATLAN	CAMINO A LA AGENCIA MUNICIPAL, A UN COSTADO DE LA ESCUELA TELESECUNDARIA.	--	\$0.00	\$0.00	\$0.00	POSESION	3	2	2	3
169		SIERRA SUR	MIHUATLAN	SAN SEBASTIAN RIO HONDO	PL- 170 GIENEGUILLA	DOMICILIO CONOCIDO EN LA CALLE PRINCIPAL DE ACCESO A LA COMUNIDAD	--	\$0.00	\$0.00	\$0.00	POSESION	3	2	2	3
169		SIERRA SUR	MIHUATLAN	SAN SEBASTIAN RIO HONDO	PL- 194 SAN SEBASTIAN RIO HONDO	DOMICILIO CONOCIDO EN LA ENTRADA DE LA POBLACION DESPUES DEL TRAMO AMPLIACION	--	\$0.00	\$0.00	\$0.00	POSESION	3	2	2	3
169		SIERRA SUR	MIHUATLAN	SAN SIMON ALMOLONGAS	PL-165 RIO LA ANONA	PRIVADA DE NACIONAL S/N AGENCIA MUNICIPAL DE RIO LA ANONA ENFRETE DE LA TELESECUNDARIA	--	\$0.00	\$0.00	\$0.00	POSESION	3	2	2	3

## INFORME DE AVALUO CATASTRAL PARA LA CONTABILIDAD GUBERNAMENTAL DE DICIEMBRE 2023

#	ID	REGION	DISTRITO	MUNICIPIO	NOMBRE DEL INMUEBLE	UBICACION	AVALUO VIGENTE	VALOR CATASTRAL DEL TERRENO	VALOR CATASTRAL DE LA CONSTRUCCION	BASE CATASTRAL	TENENCIA	CLAVE		IC
												G	SG	
201		SIERRA SUR	MAHUATLAN	SANTA ANA	PL- 250. SANTA ANA MAHUATLAN.	AULAS PROVISIONALES, CALLE HIDALGO S/N COL CENTRO.	--	\$0.00	\$0.00	\$0.00	POSESION	3	2	2
202		SIERRA SUR	PUTLA	CONSTANCIA DEL ROSARIO	PL-265 SAN JOSE YOSUCAÑU	CALLE DEL RIO S/N ATRÁS DEL CENTRO DE SALUD APROXIMADAMENTE A 700 MTS	--	\$36,828.00	\$0.00	\$36,828.00	PROPIEDAD	3	2	2
203		SIERRA SUR	PUTLA	LA REFORMA	PL- 097. LA REFORMA.	DOMICILIO CONOCIDO, EN EL CENTRO DE LA LOCALIDAD.	--	\$0.00	\$0.00	\$0.00	POSESION	3	2	2
204		SIERRA SUR	PUTLA	MESONES HIDALGO	PL-168 MESONES HIDALGO	DOMICILIO CONOCIDO CARRETERA PEÑEZ GASGA KM 51 PARA LA PIEDRA ANCHA FRENTE A LA TELESECUNDARIA	--	\$0.00	\$0.00	\$0.00	POSESION	3	2	2
205		SIERRA SUR	PUTLA	PUTLA VILLA DE GUERRERO	PL-115 SAN JUAN LAGUNAS	DOMICILIO CONOCIDO	--	\$0.00	\$0.00	\$0.00	POSESION	3	2	2
206		SIERRA SUR	PUTLA	PUTLA VILLA DE GUERRERO	PL- 083. SAN MIGUEL NOPALA.	CARRETERA A LA JOYA DE MAMEY S/N	--	\$0.00	\$0.00	\$0.00	POSESION	3	2	2
207		SIERRA SUR	PUTLA	PUTLA VILLA DE GUERRERO	PL- 051. SAN MIGUEL REYES	DOMICILIO CONOCIDO, CENTRO DE LA POBLACION	--	\$0.00	\$0.00	\$0.00	POSESION	3	2	2
208		SIERRA SUR	PUTLA	PUTLA VILLA DE GUERRERO	PL- 052. ASUNCION ATOYAQUILLO.	BARRIO SEÑOR SANTIAGO, A UN LADO DEL PANTEON	--	\$0.00	\$0.00	\$0.00	POSESION	3	2	2
209		SIERRA SUR	PUTLA	PUTLA VILLA DE GUERRERO	PL- 033 SAN ANDRES CHICAHUAXTLA	CALLE EMILIANO ZAPATA	--	\$0.00	\$0.00	\$0.00	POSESION	3	2	2
210		SIERRA SUR	PUTLA	SANTA CRUZ ITUNDUJIA	PL- 248. INDEPENDENCIA ITUNDUJIA.	CALLE 77 S/N, SE ENCUENTRA CERCA DEL PANTEON DE LA AGENCIA MUNICIPAL.	--	\$0.00	\$0.00	\$0.00	POSESION	3	2	2
211		SIERRA SUR	PUTLA	SANTA CRUZ ITUNDUJIA	PL-262 HIDALGO ITUNDUJIA	DOMICILIO CONOCIDO S/N EN EL CENTRO DE LA COMUNIDAD DENTRO DEL PERIMETRO DE LA AGENCIA	--	\$0.00	\$0.00	\$0.00	POSESION	3	2	2
212		SIERRA SUR	PUTLA	SANTA MARIA IPALAPA	PL- 134. SANTA MARIA IPALAPA	DOMICILIO CONOCIDO	--	\$0.00	\$0.00	\$0.00	POSESION	3	2	2
213		SIERRA SUR	SOLA DE VEGA	SAN FRANCISCO CAHUACUA	PL- 130. SAN FRANCISCO CAHUACUA.	CALLE LAS PLAMAS S/N EN LA ENTRADA DE LA POBLACION.	--	\$0.00	\$0.00	\$0.00	POSESION	3	2	2
214		SIERRA SUR	SOLA DE VEGA	SAN FRANCISCO CAHUACUA	PL- 242. SAN SEBASTIAN YUTANINO.	CAMINO HACIA CAHUACUA, A LA SALIDA DE LA POBLACION.	--	\$0.00	\$0.00	\$0.00	POSESION	3	2	2
215		SIERRA SUR	SOLA DE VEGA	SAN JACINTO TLACOTEPEC	PL- 180. SAN JACINTO TLACOTEPEC.	DOMICILIO CONOCIDO.	--	\$0.00	\$0.00	\$0.00	POSESION	3	2	2
216		SIERRA SUR	SOLA DE VEGA	SAN LORENZO TEXMELUCAN	PL- 131. EL ARADOR.	MORELOS S/N. A 300 METROS DEL PANTEON.	--	\$0.00	\$0.00	\$0.00	POSESION	3	2	2
217		SIERRA SUR	SOLA DE VEGA	SANTA CRUZ ZENZONTEPEC	PL- 028 ZENZONTEPEC	DOMICILIO CONOCIDO, CAMINO A RANCHO VIEJO	--	\$0.00	\$0.00	\$0.00	POSESION	3	2	2
218		SIERRA SUR	SOLA DE VEGA	SANTA MARIA LACHIXIO	PL- 177. SANTA MARIA LACHIXIO.	EMILIANO ZAPATA S/N	--	\$0.00	\$0.00	\$0.00	POSESION	3	2	2
219		SIERRA SUR	SOLA DE VEGA	SANTA MARIA SOLA	PL- 105. SAN MATEO YUCUTINDOO	DOMICILIO CONOCIDO	--	\$0.00	\$0.00	\$0.00	POSESION	3	2	2
220		SIERRA SUR	SOLA DE VEGA	SANTA MARIA ZANIZA	PL- 032 SANTA MARIA ZANIZA	DOMICILIO CONOCIDO, CENTRO DE LA POBLACION.	--	\$0.00	\$0.00	\$0.00	POSESION	3	2	2
221		SIERRA SUR	SOLA DE VEGA	SANTIAGO AMOLTEPEC	PL- 071. AMOLTEPEC	A UN COSTADO DE LA CRUZ DE AGUA A 300 M. DE LA IGLESIA	--	\$0.00	\$0.00	\$0.00	POSESION	3	2	2
222		SIERRA SUR	SOLA DE VEGA	SANTIAGO MINAS	PL- 179. SANTIAGO MINAS	CALLE FRANCISCO MADERO S/N. ENFREENTE DE LA TELESECUNDARIA.	--	\$0.00	\$0.00	\$0.00	POSESION	3	2	2
223		SIERRA SUR	SOLA DE VEGA	SANTIAGO TEXTITLAN	PL-111 SANTIAGO TEXTITLAN	CALLE DEL OLVIDO S/N EN EL CENTRO DE LA POBLACION	--	\$0.00	\$0.00	\$0.00	POSESION	3	2	2

INSTITUTO DE ESTUDIOS DE BACHILLERATO DEL ESTADO DE OAXACA

INFORME DE AVALUO CATASTRAL PARA LA CONTABILIDAD GUBERNAMENTAL DE DICIEMBRE 2023

#	ID	REGION	DISTRITO	MUNICIPIO	NOMBRE DEL INMUEBLE	UBICACION	AVALUO VIGENTE	VALOR CATASTRAL DEL TERRENO	VALOR CATASTRAL DE LA CONSTRUCCION	BASE CATASTRAL	TENENCIA	CLAVE LGCC			
												G	SG	C	SC
224		SIERRA SUR	SOLA DE VEGA	ZAPOTITLAN DEL RIO	PL- 090. ZAPOTITLAN DEL RIO	EN EL CENTRO DE LA COMUNIDAD	--	\$0.00	\$0.00	\$0.00	POSESION	3	2	2	3
225		SIERRA SUR	YAUTEPEC	NEJAPA DE MADERO	PL-203 NEJAPA DE MADERO	IGNACIO ZARAGOZA S/N COL CENTRO JUNTO A LA SECUNDARIA.	--	\$0.00	\$0.00	\$0.00	POSESION	3	2	2	3
226		SIERRA SUR	YAUTEPEC	SAN BARTOLO YAUTEPEC	PL-204 SAN BARTOLO YAUTEPEC	DOMICILIO CONOCIDO CARRETERA A S/N BARTOLO KM. 0.5 PARAJE EL AHUACATE	--	\$0.00	\$0.00	\$0.00	POSESION	3	2	2	3
227		SIERRA SUR	YAUTEPEC	SAN CARLOS YAUTEPEC	PL- 035 SAN CARLOS YAUTEPEC.	CALLE ADOLFO LOPEZ MATEOS S/N, BARRIO EL MANANTIAL.	--	\$0.00	\$0.00	\$0.00	POSESION	3	2	2	3
<b>TOTAL : 40, SIERRA SUR, E N PROCESO DE REGULARIZACION</b>								\$62,336.00	\$0.00	\$62,336.00					

**MIXTECA, EN PROCESO DE REGULARIZACION**

228		MIXTECA	COIXTLAHUACA	TEPELME MEME VILLA DE MORELOS	PL-215 TEPELME MEME VILLA DE MORELOS	PROVIDENCIA S/N ESQUINA 2 DE ABRIL TERCERA SECCION EN EL ENTORQUE.	--	\$0.00	\$0.00	\$0.00	POSESION	3	2	2	3
229		MIXTECA	HUAJUAPAM	SAN ANDRES DINICUITI	PL- 109 SAN ANDRES DINICUITI	CARRETERA A SANTO DOMINGO YODOHINO KM 1, SAN JOSE A 250 MTROS DEL CAMPO DEPORTIVO	--	\$0.00	\$0.00	\$0.00	POSESION	3	2	2	3
230		MIXTECA	HUAJUAPAM	SAN MIGUEL AMATITLAN	PL- 126. SAN MIGUEL AMATITLAN	CARRETERA HUAJUAPAN, AMATITLAN KM. 46 A 300 MTS DE LA CANCHA DE FUTBOL.	--	\$0.00	\$0.00	\$0.00	POSESION	3	2	2	3
231		MIXTECA	HUAJUAPAM	SANTA CRUZ TACACHE DE MINA.	PL- 251. SANTA CRUZ TACACHE DE MINA.	CARRETERA INTERNACIONAL MORELOS S/N, A UN LADO DE LA CAPILLA DE LA VIRGEN DE GUADALUPE.	--	\$0.00	\$0.00	\$0.00	POSESION	3	2	2	3
232		MIXTECA	HUAJUAPAM	ZAPOTITLAN PALMAS.	PL- 243. ZAPOTITLAN PALMAS.	DOMICILIO CONOCIDO, CENTRO DE LA POBLACION.	--	\$0.00	\$0.00	\$0.00	POSESION	3	2	2	3
233		MIXTECA	JUXTLAHUACA	SANTIAGO JUXTLAHUACA	PL-273 SAN JUAN PIÑAS	INSTALACIONES PROVISIONALES	--	\$0.00	\$0.00	\$0.00	POSESION	3	2	2	3
234		MIXTECA	JUXTLAHUACA	SANTIAGO JUXTLAHUACA	PL-227 SAN PEDRO CHAYUCO	CALLE PRINCIPAL A UN KM DE LA COMUNIDAD	--	\$0.00	\$0.00	\$0.00	POSESION	3	2	2	3
235		MIXTECA	JUXTLAHUACA	SANTIAGO JUXTLAHUACA	PL- 074 YUCUNICOCO	DOMICILIO CONOCIDO EN EL CENTRO DE LA COMUNIDAD	--	\$0.00	\$0.00	\$0.00	POSESION	3	2	2	3
236		MIXTECA	NOCHIXTLAN	SAN ANDRES NUXIÑO	PL- 125. SAN ANDRES NUXIÑO	CALLE 6 DE MAYO, A 125 MTS DEL PREESCOLAR Y A 100 MTS DE LA TELESECUNDARIA	--	\$0.00	\$0.00	\$0.00	POSESION	3	2	2	3
237		MIXTECA	NOCHIXTLAN	SAN FRANCISCO JALTEPETONGO	PL-167 JALTEPETONGO	DOMICILIO CONOCIDO A UN LADO DE LA ESCUELA PRIMARIA	--	\$0.00	\$0.00	\$0.00	POSESION	3	2	2	3
238		MIXTECA	NOCHIXTLAN	SAN JUAN TAMAZOLA	PL- 127. SAN JUAN BAUTISTA TLACHICHILCO	A UN COSTADO DEL PANTEON MUNICIPAL	--	\$0.00	\$0.00	\$0.00	POSESION	3	2	2	3
239		MIXTECA	NOCHIXTLAN	SAN JUAN TAMAZOLA	PL- 100. SAN JUAN TAMAZOLA.	CALLE CAMINO A BARRIO DEL RIO S/N, BARRIO LOS TAMARINDOS	--	\$0.00	\$0.00	\$0.00	POSESION	3	2	2	3
240		MIXTECA	NOCHIXTLAN	SAN JUAN TAMAZOLA	PL- 37 SANTIAGO TAMAZOLA.	AV. INDEPENDIENTE NUM. 1	--	\$0.00	\$0.00	\$0.00	POSESION	3	2	2	3
241		MIXTECA	NOCHIXTLAN	SAN MIGUEL HUATLA	PL- 240. SAN MIGUEL HUATLA.	CALLE DE ZARAGOZA S/N, COL CENTRO. JUNTO AL ALBERQUE	--	\$0.00	\$0.00	\$0.00	POSESION	3	2	2	3
242		MIXTECA	NOCHIXTLAN	SAN MIGUEL PIEDRAS	PL-286 SAN MIGUEL PIEDRAS	AV. HIDALGO S/N ESQ. UNIAN INSTALACIONES PROVISIONALES EN LA AGENCIA MUNICIPAL	--	\$23,632.00	\$0.00	\$23,632.00	PROPIEDAD	3	2	2	3
243		MIXTECA	NOCHIXTLAN	SAN PEDRO TEOZACALCO	PL- 053. SAN PEDRO TEOZACALCO.	SANTA ANA A. TRES CUADRAS DEL PALACIO MUNICIPAL.	--	\$0.00	\$0.00	\$0.00	POSESION	3	2	2	3



## INFORME DE AVALUO CATASTRAL PARA LA CONTABILIDAD GUBERNAMENTAL DE DICIEMBRE 2023

#	ID	REGION	DISTRITO	MUNICIPIO	NOMBRE DEL INMUEBLE	UBICACION	AVALUO VIGENTE	VALOR CATASTRAL DEL TERRENO	VALOR CATASTRAL DE LA CONSTRUCCION	BASE CATASTRAL	TENENCIA	CLAVE LGCC			
												G	SG	C	SI
244		MIXTECA	NOCHIXTLAN	SAN PEDRO TIDAA	PL- 019 TIDAA	1A PRIVADA DE CARRETERA PRINCIPAL, BARRIO GRANDE, EN EL PRIMER TOPE, A 500 METROS.	--	\$0.00	\$0.00	\$0.00	POSESION	3	2	2	3
245		MIXTECA	NOCHIXTLAN	SANTA MARIA APAZCO	PL-124 TIERRA COLORADA	CRUCE DEL CAMINO A SANTA MARIA APAZCO Y TIERRA COLORADA	--	\$0.00	\$0.00	\$0.00	POSESION	3	2	2	3
246		MIXTECA	NOCHIXTLAN	SANTA MARIA APAZCO	PL-123 SANTA MARIA APAZCO	CALLE 5 DE MAYO S/N PARAJE CONOCIDO "TOTONDE" EN LA ENTRADA	--	\$0.00	\$0.00	\$0.00	POSESION	3	2	2	3
247		MIXTECA	NOCHIXTLAN	SANTIAGO TILANTONGO	PL-20 TILANTONGO	ENFRENTIE DE LA TELESECUNDARIA DE LA COMUNIDAD.	--	\$0.00	\$0.00	\$0.00	POSESION	3	2	2	3
248		MIXTECA	NOCHIXTLAN	SANTO DOMINGO NUXAA	PL-229 OJO DE AGUA	DOMICILIO CONOCIDO CAMINO A LA TELESECUNDARIA A UN LADO DEL CENTRO	--	\$0.00	\$0.00	\$0.00	POSESION	3	2	2	3
249		MIXTECA	NOCHIXTLAN	YUTANDUCHI DE GUERRERO	PL- 082. YUTANDUCHI DE GUERRERO	EN LA ENTRADA DEL PUEBLO, SALIENDO DE UNA CURVA	--	\$0.00	\$0.00	\$0.00	POSESION	3	2	2	3
250		MIXTECA	TEPOSCOLULA	SAN SEBASTIAN NICANANDUTA	PL-198 SAN SEBASTIAN NICANANDUTA	CALLE ZARAGOZA S/N 1A SECCION COL. CENTRO	--	\$0.00	\$0.00	\$0.00	POSESION	3	2	2	3
251		MIXTECA	TEPOSCOLULA	TEOTONGO	PL- 186. TEOTONGO.	CALLE AZTECA, BARRIO PIEDRAS NEGRAS JUNTO A CASA DEL PUEBLO	--	\$0.00	\$0.00	\$0.00	POSESION	3	2	2	3
252		MIXTECA	TEPOSCOLULA	VILLA TEJUPAM DE LA UNION	PL-166 VILLA TEJUPAM DE LA UNION	EMILIO CARRANZA S/N SEGUNDA SECCION POR EL RUMBO DEL CAMINO A YUDABA	--	\$18,414.00	\$0.00	\$18,414.00	POSESION	3	2	2	3
253		MIXTECA	TLAXIACO	SAN ANTONIO SINICAHUA	PL- 238. SAN ANTONIO SINICAHUA.	DOMICILIO CONOCIDO, CENTRO DE LA LOCALIDAD	--	\$0.00	\$0.00	\$0.00	POSESION	3	2	2	3
254		MIXTECA	TLAXIACO	SAN JUAN ACHIUTLA	PL- 126. ACHIUTLA	DOMICILIO LA REFORMA, PARAJE AL REFORMA S/N, A LA ENTREDA DE LAS COMUNIDADES.	--	\$0.00	\$0.00	\$0.00	POSESION	3	2	2	3
255		MIXTECA	TLAXIACO	SAN JUAN RUMI	PL-192 SAN JUAN RUMI	DOMICILIO CONOCIDO A UN COSTADO DE LA ESCUELA SECUNDARIA FEDERAL ABRAHAM CASTELLANOS	--	\$0.00	\$0.00	\$0.00	POSESION	3	2	2	3
256		MIXTECA	TLAXIACO	SANTA CATARINA TICUA	PL-197 SANTA CATARINA TICUA	PRIVADA XINICUAHA S/N BARRIO SAN JOSE A UN KM. DEL PALACIO MUNICIPAL	--	\$0.00	\$0.00	\$0.00	POSESION	3	2	2	3
257		MIXTECA	TLAXIACO	SANTA CRUZ NUNDACO	PL-216 SANTA CRUZ NUNDACO	DOMICILIO CONOCIDO CENTRO	--	\$0.00	\$0.00	\$0.00	POSESION	3	2	2	3
258		MIXTECA	TLAXIACO	SANTA CRUZ TACAHAUA	PL- 098. SANTA CRUZ TACAHAUA	PROLONGACION DE INDEPENDENCIA S/N JUNTO AL PANTEON MUNICIPAL	--	\$0.00	\$0.00	\$0.00	POSESION	3	2	2	3
259		MIXTECA	TLAXIACO	SANTA MARIA YOSOYUA	PL- 085 SANTA MARIA YOSOYUA	DOMICILIO CONOCIDO A UN LADO DE LA TELESECUNDARIA	--	\$0.00	\$0.00	\$0.00	POSESION	3	2	2	3
260		MIXTECA	TLAXIACO	SANTO TOMAS OCOTEPEC	PL- 088. SANTO TOMAS OCOTEPEC	MARIANO MATAMOROS S/N ATRAS DEL ALBERGUE ESCOLAR	--	\$0.00	\$0.00	\$0.00	POSESION	3	2	2	3
<b>TOTAL : 33, MIXTECA, EN PROCESO DE REGULARIZACION</b>								\$42,046.00	\$0.00	\$42,046.00					
<b>TOTAL: 239, EN PROCESO DE REGULARIZACION</b>								\$1,885,926.25	\$5,184,130.71	\$7,160,056.95					
<b>VALLES CENTRALES</b>															
261		VALLES CENTRALES	CENTRO	SAN PEDRO IXTLAHUACA	PL- 003. SAN PEDRO IXTLAHUACA	INSURGENTE S/N COLONIA CENTRO.	--	\$3,353,504.95	\$0.00	\$3,353,504.95	PROPIEDAD	3	2	2	3

**INSTITUTO DE ESTUDIOS DE BACHILLERATO DEL ESTADO DE OAXACA**

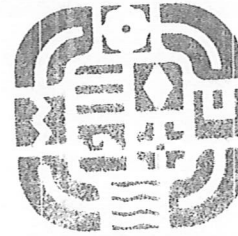
**INFORME DE AVALUO CATASTRAL PARA LA CONTABILIDAD GUBERNAMENTAL DE DICIEMBRE 2023**

#	ID	REGION	DISTRITO	MUNICIPIO	NOMBRE DEL INMUEBLE	UBICACION	AVALUO VIGENTE	VALOR CATASTRAL DEL TERRENO	VALOR CATASTRAL DE LA CONSTRUCCION	BASE CATASTRAL	TENENCIA	CLAVE LGCC			
												G	SG	C	SI
TOTAL : 1, VALLES CENTRALES								\$3,353,504.95	\$0.00	\$3,353,504.95					
TOTAL: 1								\$3,353,504.95	\$0.00	\$3,353,504.95					
N° Total de Inmuebles:							Valor Total del Terreno	Valor total de Construcción	Total Base Catastral						
261							\$7,820,356.71	\$1,552,383.94	\$15,372,742.65						

ELABORÓ

LIC. MARLENNE VALE GARCIA  
ENCARGADO DEL AREA DE INMUEBLES

SELLO DE LA ENTIDAD



DIRECCIÓN ADMINISTRATIVA



2023-2028

AUTORIZÓ

L.C.P. ARACELY HERNÁNDEZ LÓPEZ  
JEFE ADMINISTRATIVO



**Concepto**

REGISTRO CATASTRAL DEL TERRENO QUE OCUPA EL PLANTEL 239 SAN MARTÍN LACHILÁ

DATOS DE LA POLIZA				
FECHA	ELABORÓ	POLIZA	MC	TMC
31/03/2023	525ADMIN_SCG	D-0580	L	A

CUENTA	DESCRIPCIÓN	DEBE	HABER	AFECTACION	DOCUMENTO	TDF
<b>1.2.3.1.0</b>	<b>TERRENOS</b>					
1.2.3.1.0.001.0031	PL239 SAN MARTIN LACHILA	21,400.00			CEDULA CATASTRAL 20769	GRAL
<b>3.2.2.0.0</b>	<b>RESULTADOS DE EJERCICIOS ANTERIORES</b>					
3.2.2.0.0.001.0155	PL 239 SAN MARTIN LACHILA		21,400.00		CEDULA CATASTRAL 20769	GRAL
	SUMAS IGUALES	\$21,400.00	\$21,400.00			

# Estado de Oaxaca

## Mecanismo de seguimiento y verificación SICIPO-SEFIP

		Unidad Responsable		525	
		Fecha del periodo a reportar		DEL 01 DE ENERO AL 31 DE DICIEMBRE 2023	
		Fecha de elaboración		06/01/2024	
CUENTA	NOMBRE_CUENTA	Saldo Según SEFIP	Montos SICIPO	Diferencia	Nota explicativa
1.2.3.1.0	TERRENOS	7,820,358.71	7,820,358.71	-	
1.2.3.2.0	EDIFICIOS NO RESIDENCIALES	7,552,383.94	7,552,383.94	-	
1.2.4.1.1	MUEBLES DE OFICINA Y ESTANTERÍA	8,501,978.15	8,406,498.15	95,480.00	Diferencia pappems
1.2.4.1.2	MUEBLES, EXCEPTO DE OFICINA Y ESTANTERÍA	64,318.18	64,318.18	-	
1.2.4.1.3	EQUIPO DE CÓMPUTO Y DE TECNOLOGÍAS DE LA INFORMACIÓN	32,490,933.25	32,449,533.45	41,399.80	Diferencia pappems
1.2.4.1.9	OTROS MOBILIARIOS Y EQUIPOS DE ADMINISTRACIÓN	449,029.44	449,029.44	-	
1.2.4.2.1	EQUIPOS Y APARATOS AUDIOVISUALES	5,445,545.85	5,406,165.85	39,380.00	Diferencia pappems
1.2.4.2.3	CÁMARAS FOTOGRÁFICAS Y DE VIDEO	42,957.98	42,957.98	-	
1.2.4.2.9	OTRO MOBILIARIO Y EQUIPO EDUCACIONAL Y RECREATIVO	80,284.06	80,284.06	-	
1.2.4.3.1	EQUIPO MÉDICO Y DE LABORATORIO	337,025.50	337,025.50	-	
1.2.4.3.2	INSTRUMENTAL MÉDICO Y DE LABORATORIO	389,644.08	389,644.08	-	
1.2.4.4.1	VEHÍCULOS Y EQUIPO DE TRANSPORTE	2,704,137.20	2,704,137.20	-	
1.2.4.6.4	SISTEMAS DE AIRE ACONDICIONADO, CALEFACCIÓN Y DE REFRIGERACIÓN INDUSTRIAL Y COMERCIAL	672,010.48	672,010.48	-	
1.2.4.6.5	EQUIPO DE COMUNICACIÓN Y TELECOMUNICACIÓN	157,419.39	157,419.39	-	
1.2.4.6.6	EQUIPOS DE GENERACIÓN ELÉCTRICA, APARATOS Y ACCESORIOS ELÉCTRICOS	90,843.43	90,843.43	-	
1.2.4.6.7	HERRAMIENTAS Y MÁQUINAS-HERRAMIENTA	12,797.05	12,797.05	-	
1.2.4.6.9	OTROS EQUIPOS	71,943.79	71,943.79	-	
1.2.5.2.3	DERECHOS	868,840.00	868,840.00	-	
TOTAL		67,752,450.48	67,576,190.68	176,259.80	

L.A. ANA MIRIAM GOMEZ GANDARILLAS  
Encargado del SICIPO de la Unidad Responsable

L.C.P. OLGA LINDIA ALVAREZ JUAREZ  
Encargado del SEFIP de la Unidad Responsable

L.C.P. ARACELY HERNANDEZ LOPEZ

DIRECCIÓN ADMINISTRATIVA


2022-2028

Estado de Oaxaca  
 Taller de conciliación SEFIP -- SICIPO  
 Resumen de resultados de conciliación  
 01 DE ENERO AL 31 DE DICIEMBRE 2023

CUENTA	NOMBRE_CUENTA	Saldo según Balanza al 31/12/2022	Adquisiciones del ejercicio 2023	Bajas ocurridas en el ejercicio 2023	Afectaciones derivadas de conciliación SICIPO /SEFIP ver análisis en formato B		Saldo según Balanza al 31/12/2023
					debe	haber	
12310	TERRENOS	7,798,958.71	21,400.00				7,820,358.71
12320	VIVIENDAS						0.00
12330	EDIFICIOS NO RESIDENCIALES	7,552,383.94					7,552,383.94
12411	MUEBLES DE OFICINA Y ESTANTERÍA	8,438,512.73	95,480.00			32,014.58	8,501,978.15
12412	MUEBLES EXCEPTO DE OFICINA Y ESTANTERÍA	64,318.18					64,318.18
12413	EQUIPO DE CÓMPUTO Y DE TECNOLOGÍAS DE LA INFORMACIÓN	32,673,517.28	41,400.00			223,984.03	32,490,933.25
12419	OTROS IMOBILIARIOS Y EQUIPOS DE ADMINISTRACIÓN	449,029.44					449,029.44
12421	EQUIPOS Y APARATOS AUDIOVISUALES	5,413,765.27	39,380.00			7,599.42	5,445,545.85
12423	CÁMARAS FOTOGRÁFICAS Y DE VIDEO	42,957.98					42,957.98
12429	OTRO MOBILIARIO Y EQUIPO EDUCACIONAL Y RECREATIVO	80,284.06				8,328.00	80,284.06
12431	EQUIPO MÉDICO Y DE LABORATORIO	345,353.50					337,025.50
12432	INSTRUMENTAL MÉDICO Y DE LABORATORIO	389,644.08					389,644.08
12441	AUTOMÓVILES Y CAMIONES	2,704,137.20					2,704,137.20
12464	SISTEMAS DE AIRE ACONDICIONADO, CALEFACCION Y DE REFRIGIERACIÓN INDUSTRIAL Y COMERCIAL	672,010.48					672,010.48
12465	EQUIPO DE COMUNICACIÓN Y TELECOMUNICACIÓN EQUIPOS DE GENERACION ELECTRICA, APARATOS Y ACCESORIOS	157,419.39					157,419.39
12466	ELÉCTRICOS	90,843.43					90,843.43
12467	HERRAMIENTAS Y MÁQUINAS-HERRAMIENTA	12,797.05					12,797.05
12469	OTROS EQUIPOS	71,943.79					71,943.79
12471	BIENES ARTÍSTICOS, CULTURALES Y CIENTÍFICOS						0.00
12472	OBJETOS DE VALOR						0.00
12510	SOFTWARE						0.00
12522	MARCAS						0.00
12523	DERECHOS	868,840.00					868,840.00
12531	CONCESIONES						0.00
<b>Total</b>		<b>67,826,716.51</b>	<b>197,660.00</b>	<b>0.00</b>	<b>0.00</b>	<b>271,926.03</b>	<b>67,752,450.48</b>

L.A. ANA MIRIAM GOMEZ GANDARILLAS  
 Encargado del SICIPO de la Unidad Responsable

L.C.P. ARACELY HERNANDEZ LOPEZ  
 DIRECTORA ADMINISTRATIVA



DIRECCIÓN ADMINISTRATIVA  
 2023-2028


L.C.P. OLGA LIDIA ALVAREZ UAREZ  
 Encargado del SEFIP de la Unidad Responsable

Estado de Oaxaca  
 Taller de conciliación SEFIP – SICIPO  
 Análisis de ajustes derivados de conciliación SEFIP- SICIPO  
 Periodo 01 de enero al 31 de diciembre de 2023

CUENTA	NOMBRE_CUENTA	Afectaciones derivadas de conciliación SICIPO/SEFIP Viene de formato A		Contra cuenta de afectación			Observaciones o comentarios
		debe	haber	Cuenta	Nombre	Importe	
12411	MUEBLES DE OFICINA Y ESTANTERÍA	32,014.58		32200	RESULTADO DE EJERCICIOS ANTERIORES	32,014.58	
12412	MUEBLES, EXEPTO DE OFICINA Y ESTANTERÍA			32200	RESULTADO DE EJERCICIOS ANTERIORES	-	
12413	EQUIPO DE CÓMPUTO Y DE TECNOLOGÍAS DE LA INFORMACIÓN	223,984.03		32200	RESULTADO DE EJERCICIOS ANTERIORES	223,984.03	
12419	OTROS MOBILIARIOS Y EQUIPOS DE ADMINISTRACIÓN			32200	RESULTADO DE EJERCICIOS ANTERIORES	-	
12421	EQUIPOS Y APARATOS AUDIOVISUALES	7,599.42		32200	RESULTADO DE EJERCICIOS ANTERIORES	7,599.42	
12423	CAMARAS FOTOGRAFICAS			32200	RESULTADO DE EJERCICIOS ANTERIORES	-	
12429	OTRO MOBILIARIO Y EQUIPO EDUCACIONAL Y RECREATIVO			32200	RESULTADO DE EJERCICIOS ANTERIORES	-	
12431	EQUIPO MÉDICO Y DE LABORATORIO	8,328.00		32200	RESULTADO DE EJERCICIOS ANTERIORES	8,328.00	
12432	INSTRUMENTAL MÉDICO Y DE LABORATORIO			32200	RESULTADO DE EJERCICIOS ANTERIORES	-	
12441	AUTOMÓVILES Y CAMIONES			32201	RESULTADO DE EJERCICIOS ANTERIORES	-	
12464	SISTEMAS DE AIRE ACONDICIONADO, CALEFACCIÓN Y DE REFRIGERACIÓN INDUSTRIAL Y COMERCIAL			32202	RESULTADO DE EJERCICIOS ANTERIORES	-	
12465	EQUIPO DE COMUNICACIÓN Y TELECOMUNICACIÓN			32200	RESULTADO DE EJERCICIOS ANTERIORES	-	
12466	EQUIPOS DE GENERACIÓN ELÉCTRICA, APARATOS Y ACCESORIOS ELÉCTRICOS			32200	RESULTADO DE EJERCICIOS ANTERIORES	-	
12467	HERRAMIENTAS Y MÁQUINAS-HERRAMIENTA			32200	RESULTADO DE EJERCICIOS ANTERIORES	-	
12469	OTROS EQUIPOS			32200	RESULTADO DE EJERCICIOS ANTERIORES	-	
Total		271,926.03				271,926.03	

  
 L.A. ANA MIRIAM GÓMEZ GANDARILLAS  
 Encargada del SICIPO de la Unidad Responsable

  
 L.C.P. ARACELI HERNÁNDEZ LOPEZ  
 Directora Administrativa

  
 L.C.P. OLGA LIDIA ALVAREZ JUAREZ  
 Encargada del SEFIP de la Unidad Responsable





**Concepto**

REGISTRO DE LAS BAJAS DE BIENES MUEBLES POR CONCILIACION  
PATRIMONIAL CUARTO TRIMESTRE 2023

DATOS DE LA POLIZA				
FECHA	ELABORÓ	POLIZA	MC	TMC
31/12/2023	525ADMIN_SCG	D-02116	L	A

CUENTA	DESCRIPCIÓN	DEBE	HABER	AFECTACION	DOCUMENTO	TDF
<b>3.2.2.0.0</b>	<b>RESULTADOS DE EJERCICIOS ANTERIORES</b>					
3.2.2.0.0.001.0046	LECTOR DE HUELLA DIGITAL	35,438.00			CEDULA SICIPO	GRAL
3.2.2.0.0.001.0069	CPU	144,432.66			CEDULA SICIPO	GRAL
3.2.2.0.0.001.0079	REGULADOR	1,136.08			CEDULA SICIPO	GRAL
3.2.2.0.0.001.0105	ARCHIVERO	3,491.38			CEDULA SICIPO	GRAL
3.2.2.0.0.001.0110	IMPRESORA	3,990.40			CEDULA SICIPO	GRAL
3.2.2.0.0.001.0111	MONITOR	2,090.55			CEDULA SICIPO	GRAL
3.2.2.0.0.001.0112	MOUSE	1,282.23			CEDULA SICIPO	GRAL
3.2.2.0.0.001.0114	SERVIDOR	9,914.04			CEDULA SICIPO	GRAL
3.2.2.0.0.001.0116	TECLADO	619.11			CEDULA SICIPO	GRAL
3.2.2.0.0.001.0156	APARATOS RAYOS X	8,328.00			CEDULA SICIPO	GRAL
<b>1.2.4.1.1</b>	<b>MUEBLES DE OFICINA Y ESTANTERÍA</b>					
1.2.4.1.1.001.0168	ARCHIVERO		3,491.38		CEDULA SICIPO	GRAL
<b>1.2.4.1.3</b>	<b>EQUIPO DE CÓMPUTO Y DE TECNOLOGÍAS DE LA INFORMACIÓN</b>					
1.2.4.1.3.001.0010	MONITOR		2,090.55		CEDULA SICIPO	GRAL
1.2.4.1.3.001.0013	REGULADOR		1,136.08		CEDULA SICIPO	GRAL
1.2.4.1.3.001.0015	TECLADO		619.11		CEDULA SICIPO	GRAL
1.2.4.1.3.001.0020	IMPRESORA		3,990.40		CEDULA SICIPO	GRAL
1.2.4.1.3.001.0022	MOUSE		1,282.23		CEDULA SICIPO	GRAL
1.2.4.1.3.001.0116	CPU		144,432.66		CEDULA SICIPO	GRAL
1.2.4.1.3.001.0208	LECTOR DE HUELLA DACTILAR		35,438.00		CEDULA SICIPO	GRAL
1.2.4.1.3.001.0214	SERVIDOR		9,914.04		CEDULA SICIPO	GRAL
<b>1.2.4.3.1</b>	<b>EQUIPO MÉDICO Y DE LABORATORIO</b>					
1.2.4.3.1.001.0014	APARATOS RAYOS X		8,328.00		CEDULA SICIPO	GRAL
	SUMAS IGUALES	\$210,722.45	\$210,722.45			