

GOBIERNO DEL ESTADO DE OAXACA
CONTABILIDAD GUBERNAMENTAL 2023

UR: 525 - INSTITUTO DE ESTUDIOS DE BACHILLERATO DEL ESTADO DE OAXACA

UE: 001 - INSTITUTO DE ESTUDIOS DE BACHILLERATO DEL ESTADO DE OAXACA

BALANZA DE COMPROBACIÓN DEL PERIODO DE ABRIL-JUNIO DE 2023.



OAXACA
 GOBIERNO DEL ESTADO

CUENTA	DESCRIPCION	SALDOS INICIALES		MOVIMIENTOS		SALDOS FINAL		NAT
		DEBE	HABER	DEBE	HABER	DEBE	HABER	
1	ACTIVO	67,786,912.93	-	-	-	67,786,912.93	-	D
1.2	ACTIVO NO CIRCULANTE	67,786,912.93	-	-	-	67,786,912.93	-	D
1.2.3	BIENES INMUEBLES, INFRAESTRUCTURA Y CONSTRUCCIONES EN PROCESO	15,372,742.65	-	-	-	15,372,742.65	-	D
1.2.3.1	TERRENOS	7,820,358.71	-	-	-	7,820,358.71	-	D
1.2.3.1.0	TERRENOS	7,820,358.71	-	-	-	7,820,358.71	-	D
1.2.3.3	EDIFICIOS NO HABITACIONALES	7,552,383.94	-	-	-	7,552,383.94	-	D
1.2.3.3.0	EDIFICIOS NO RESIDENCIALES	7,552,383.94	-	-	-	7,552,383.94	-	D
1.2.4	BIENES MUEBLES	51,545,330.28	-	-	-	51,545,330.28	-	D
1.2.4.1	MOBILIARIO Y EQUIPO DE ADMINISTRACIÓN	41,571,773.47	-	-	-	41,571,773.47	-	D
1.2.4.1.1	MUEBLES DE OFICINA Y ESTANTERÍA	8,409,989.53	-	-	-	8,409,989.53	-	D
1.2.4.1.2	MUEBLES, EXCEPTO DE OFICINA Y ESTANTERÍA	64,318.18	-	-	-	64,318.18	-	D
1.2.4.1.3	EQUIPO DE CÓMPUTO Y DE TECNOLOGÍAS DE LA INFORMACIÓN	32,648,436.32	-	-	-	32,648,436.32	-	D
1.2.4.1.9	OTROS MOBILIARIOS Y EQUIPOS DE ADMINISTRACIÓN	449,029.44	-	-	-	449,029.44	-	D
1.2.4.2	MOBILIARIO Y EQUIPO EDUCACIONAL Y RECREATIVO	5,529,407.89	-	-	-	5,529,407.89	-	D
1.2.4.2.1	EQUIPOS Y APARATOS AUDIOVISUALES	5,406,165.85	-	-	-	5,406,165.85	-	D
1.2.4.2.3	CÁMARAS FOTOGRÁFICAS Y DE VIDEO	42,957.98	-	-	-	42,957.98	-	D
1.2.4.2.9	OTRO MOBILIARIO Y EQUIPO EDUCACIONAL Y RECREATIVO	80,284.06	-	-	-	80,284.06	-	D
1.2.4.3	EQUIPO E INSTRUMENTAL MEDICO Y DE LABORATORIO	734,997.58	-	-	-	734,997.58	-	D
1.2.4.3.1	EQUIPO MÉDICO Y DE LABORATORIO	345,353.50	-	-	-	345,353.50	-	D
1.2.4.3.2	INSTRUMENTAL MÉDICO Y DE LABORATORIO	389,644.08	-	-	-	389,644.08	-	D
1.2.4.4	VEHÍCULOS Y EQUIPO DE TRANSPORTE	2,704,137.20	-	-	-	2,704,137.20	-	D
1.2.4.4.1	VEHICULOS Y EQUIPO TERRESTRE	2,704,137.20	-	-	-	2,704,137.20	-	D
1.2.4.6	MAQUINARIA, OTROS EQUIPOS Y HERRAMIENTAS	1,005,014.14	-	-	-	1,005,014.14	-	D
1.2.4.6.4	SISTEMAS DE AIRE ACONDICIONADO, CALEFACCIÓN Y DE REFRIGERACIÓN INDUSTRIAL Y COMERCIAL	672,010.48	-	-	-	672,010.48	-	D

GOBIERNO DEL ESTADO DE OAXACA
CONTABILIDAD GUBERNAMENTAL 2023

UR: 525 - INSTITUTO DE ESTUDIOS DE BACHILLERATO DEL ESTADO DE OAXACA

UE: 001 - INSTITUTO DE ESTUDIOS DE BACHILLERATO DEL ESTADO DE OAXACA

BALANZA DE COMPROBACIÓN DEL PERIODO DE ABRIL-JUNIO DE 2023.



OAXACA
 GOBIERNO DEL ESTADO

CUENTA	DESCRIPCION	SALDOS INICIALES		MOVIMIENTOS		SALDOS FINAL		NAT
		DEBE	HABER	DEBE	HABER	DEBE	HABER	
1.2.4.6.5	EQUIPO DE COMUNICACIÓN Y TELECOMUNICACIÓN	157,419.39	-	-	-	157,419.39	-	D
1.2.4.6.6	EQUIPOS DE GENERACIÓN ELÉCTRICA, APARATOS Y ACCESORIOS ELÉCTRICOS	90,843.43	-	-	-	90,843.43	-	D
1.2.4.6.7	HERRAMIENTAS Y MÁQUINAS-HERRAMIENTA	12,797.05	-	-	-	12,797.05	-	D
1.2.4.6.9	OTROS EQUIPOS	71,943.79	-	-	-	71,943.79	-	D
1.2.5	ACTIVOS INTANGIBLES	868,840.00	-	-	-	868,840.00	-	D
1.2.5.2	PATENTES, MARCAS Y DERECHOS	868,840.00	-	-	-	868,840.00	-	D
1.2.5.2.3	DERECHOS	868,840.00	-	-	-	868,840.00	-	D
	TOTAL	67,786,912.93	-	-	-	67,786,912.93	-	

INSTITUTO DE ESTUDIOS DE BACHILLERATO DEL ESTADO DE OAXACA

INFORME DE AVALUO CATASTRAL PARA LA CONTABILIDAD GUBERNAMENTAL DE JUNIO 2023

#	ID	REGION	DISTRITO	MUNICIPIO	NOMBRE DEL INMUEBLE	UBICACION	AVALUO VIGENTE	VALOR CATASTRAL DEL TERRENO	VALOR CATASTRAL DE LA CONSTRUCCION	BASE CATASTRAL	TENENCIA	CLAVE LGCG				
												G	SG	C	SC	
VALLES CENTRALES,																
1		VALLES CENTRALES	OCOTLAN	SAN JUAN CHILATECA	PL- 009 SAN JUAN CHILATECA	DOMICILIO CONOCIDO	--	\$0.00	\$0.00	\$0.00	POSESION	3	2	2	3	
2		VALLES CENTRALES	ZAACHILA	SAN ANTONIO HUITEPEC	PL- 011 HUAXOLITAPAC	LOMA COLORADA A 500 MTS DEL CENTRO DE SALUD DE LA COMUNIDAD	--	\$0.00	\$0.00	\$0.00	POSESION	3	2	2	3	
TOTAL : 2, VALLES CENTRALES,								\$0.00	\$0.00	\$0.00						
TOTAL: 2,								\$0.00	\$0.00	\$0.00						
VALLES CENTRALES, DESTINADO A UN SERVICIO PUBLICO																
3		VALLES CENTRALES	ZIMATLAN	AYOQUEZCO DE ALDAMA	PL-120 AYOQUEZCO DE ALDAMA	AV. INDEPENDENCIA NUM. 200 BARRIO ARRIBA ADELANTE DEL PANTEON MUNICIPAL	--	\$25,356.46	\$0.00	\$25,356.46	PROPIEDAD	3	2	2	3	
TOTAL : 1, VALLES CENTRALES, DESTINADO A UN SERVICIO PUBLICO								\$25,356.46	\$0.00	\$25,356.46						
COSTA, DESTINADO A UN SERVICIO PUBLICO																
4		COSTA	JAMILTEPEC	SANTIAGO IXTAYUTLA	PL- 129. VILLA NUEVA IXTAYUTLA	CALLE BENITO JUAREZ S/N, A UN COSTADO DEL CENTRO DE SALUD.	--	\$38,262.00	\$0.00	\$38,262.00	PROPIEDAD	3	2	2	3	
TOTAL : 1, COSTA, DESTINADO A UN SERVICIO PUBLICO								\$38,262.00	\$0.00	\$38,262.00						
TOTAL: 2, DESTINADO A UN SERVICIO PUBLICO								\$63,618.46	\$0.00	\$63,618.46						
COSTA,																
5		COSTA	JAMILTEPEC	SANTIAGO PINOTEPA NACIONAL	PL- 005 EL CARRIZO	DOMICILIO CONOCIDO	--	\$0.00	\$0.00	\$0.00	POSESION	3	2	2	3	
6		COSTA	JUQUILA	SANTOS REYES NOPALA	PL- 006 NOPALA	CALLE IGUALA, BARRIO LA TOMA, SANTOS REYES NOPALA	--	\$0.00	\$0.00	\$0.00	POSESION	3	2	2	3	
TOTAL : 2, COSTA,								\$0.00	\$0.00	\$0.00						
TOTAL: 2,								\$0.00	\$0.00	\$0.00						
COSTA, DESTINADO A UN SERVICIO PUBLICO																
7		COSTA	POCHUTLA	PLUMA HIDALGO	PL-161 PLUMA HIDALGO	CALLE MORELOS S/N DOMICILIO CONOCIDO PREDIO 3	--	\$16,898.00	\$0.00	\$16,898.00	PROPIEDAD	0	0	0	0	

INSTITUTO DE ESTUDIOS DE BACHILLERATO DEL ESTADO DE OAXACA

INFORME DE AVALUO CATASTRAL PARA LA CONTABILIDAD GUBERNAMENTAL DE JUNIO 2023

#	ID	REGION	DISTRITO	MUNICIPIO	NOMBRE DEL INMUEBLE	UBICACION	AVALUO VIGENTE	VALOR CATASTRAL DEL TERRENO	VALOR CATASTRAL DE LA CONSTRUCCION	BASE CATASTRAL	TENENCIA	CLAVE LGCG			
												G	SG	C	SC
TOTAL : 1, COSTA, DESTINADO A UN SERVICIO PUBLICO								\$16,898.00	\$0.00	\$16,898.00					
ISTMO, DESTINADO A UN SERVICIO PUBLICO															
8		ISTMO	JUCHITAN	MATIAS ROMERO AVENDAÑO	PL- 081. PALOMARES	CALLE AL RIO S/N. BARRIO DE LA SANTA CRUZ, FRENTE A LA IGLESIA	--	\$24,291.48	\$0.00	\$24,291.48	PROPIEDAD	3	2	2	3
TOTAL : 1, ISTMO, DESTINADO A UN SERVICIO PUBLICO								\$24,291.48	\$0.00	\$24,291.48					
TOTAL: 2, DESTINADO A UN SERVICIO PUBLICO								\$41,189.48	\$0.00	\$41,189.48					
ISTMO,															
9		ISTMO	TEHUANTEPEC	SAN PEDRO HUAMELULA	PL- 010 HUAMELULA	AV. HIDALGO S/N, CENTRO DE LA LOCALIDAD.	--	\$0.00	\$0.00	\$0.00	POSESION	3	2	2	3
TOTAL : 1, ISTMO,								\$0.00	\$0.00	\$0.00					
PAPALOAPAN,															
10		PAPALOAPAN	TUXTEPEC	COSOLAPA	PL. 001. COSOLAPA	CAMINO DEL ANTIGUO BASURERO S/N CENTRO DE LA POBLACION	--	\$0.00	\$0.00	\$0.00	POSESION	3	2	2	3
11		PAPALOAPAN	TUXTEPEC	LOMA BONITA	PL- 004 "GUADALUPE HINOJOSA" SAN BENITO EL ENCINAL	CARRETERA A ARROYO METATE S/N.	--	\$0.00	\$0.00	\$0.00	POSESION	3	2	2	3
TOTAL : 2, PAPALOAPAN,								\$0.00	\$0.00	\$0.00					
TOTAL: 3,								\$0.00	\$0.00	\$0.00					
PAPALOAPAN, DESTINADO A UN SERVICIO PUBLICO															
12		PAPALOAPAN	TUXTEPEC	SAN JUAN BAUTISTA VALLE NACIONAL	PL- 066. PASO NUEVO LA HAMACA	CALLE CUAUHEMOC ESQ. OBRERO MUNDIAL. COL CENTRO, A 300 MTS DEL CAMPO DE BEISBOL	--	\$1,824,378.35	\$0.00	\$1,824,378.35	PROPIEDAD	3	2	2	3
TOTAL : 1, PAPALOAPAN, DESTINADO A UN SERVICIO PUBLICO								\$1,824,378.35	\$0.00	\$1,824,378.35					
TOTAL: 1, DESTINADO A UN SERVICIO PUBLICO								\$1,824,378.35	\$0.00	\$1,824,378.35					
PAPALOAPAN,															
13		PAPALOAPAN	TUXTEPEC	SAN MIGUEL SOYALTEPEC	PL- 013. LAS MARGARITAS	CALLE DEL RIO S/N, A 152 METRO DE LA ESCUELA PRIMARIA BILINGUE JOSE VASCONCELOS	--	\$0.00	\$0.00	\$0.00	POSESION	3	2	2	3

INSTITUTO DE ESTUDIOS DE BACHILLERATO DEL ESTADO DE OAXACA

INFORME DE AVALUO CATASTRAL PARA LA CONTABILIDAD GUBERNAMENTAL DE JUNIO 2023

#	ID	REGION	DISTRITO	MUNICIPIO	NOMBRE DEL INMUEBLE	UBICACION	AVALUO VIGENTE	VALOR CATASTRAL DEL TERRENO	VALOR CATASTRAL DE LA CONSTRUCCION	BASE CATASTRAL	TENENCIA	CLAVE LGCG			
												G	SG	C	SC
TOTAL : 1, PAPALOAPAN,								\$0.00	\$0.00	\$0.00					
TOTAL: 1,								\$0.00	\$0.00	\$0.00					
PAPALOAPAN, DESTINADO A UN SERVICIO PUBLICO															
14		PAPALOAPAN	TUXTEPEC	SANTA MARIA JACATEPEC	PL- 137. SANTA MARIA JACATEPEC.	JUSTO SIERRA S/N. COL. CENTRO A 300 METROS DEL CAMPO DE FUTBOL.	--	\$29,216.00	\$0.00	\$29,216.00	PROPIEDAD	3	2	2	3
TOTAL : 1, PAPALOAPAN, DESTINADO A UN SERVICIO PUBLICO								\$29,216.00	\$0.00	\$29,216.00					
SIERRA NORTE, DESTINADO A UN SERVICIO PUBLICO															
15		SIERRA NORTE	MIXE	SAN JUAN MAZATLAN	PL- 183. CONSTITUCION MEXICANA.	CAMINO DE TERRACERIA A SAN JOSE DE LAS FLORES	--	\$22,680.00	\$0.00	\$22,680.00	PROPIEDAD	3	2	2	3
TOTAL : 1, SIERRA NORTE, DESTINADO A UN SERVICIO PUBLICO								\$22,680.00	\$0.00	\$22,680.00					
SIERRA SUR, DESTINADO A UN SERVICIO PUBLICO															
16		SIERRA SUR	MIHUATLAN	SAN ANDRES PAXTLAN	PL-191 SAN ANDRES PAXTLAN	DOMICILIO CONOCIDO SOBRE LA CARRETERA FEDERAL A 1 KM DE LA ENTRADA A LA POBLACION	--	\$23,632.00	\$0.00	\$23,632.00	PROPIEDAD	3	2	2	3
TOTAL : 1, SIERRA SUR, DESTINADO A UN SERVICIO PUBLICO								\$23,632.00	\$0.00	\$23,632.00					
TOTAL: 3, DESTINADO A UN SERVICIO PUBLICO								\$75,528.00	\$0.00	\$75,528.00					
SIERRA SUR,															
17		SIERRA SUR	PUTLA	PUTLA VILLA DE GUERRERO	PL- 014 EL PROGRESO	RAFAEL VAZQUEZ, S/N CERCA DEL PANTEON	--	\$0.00	\$0.00	\$0.00	POSESION	3	2	2	3
18		SIERRA SUR	PUTLA	SANTA CRUZ ITUNDUJIA	PL- 012 ITUNDUJIA	CALLE HIDALGO S/N ENFRETE DEL PALACIO MUNICIPAL	--	\$0.00	\$0.00	\$0.00	POSESION	3	2	2	3
19		SIERRA SUÑ	SOLA DE VEGA	SANTO DOMINGO TEOJOMULCO	PL- 007 TEOJOMULCO	CALLE LA UNION S/N A UNA CUADRA DE LA IGLESIA CATOLICA.	--	\$0.00	\$0.00	\$0.00	POSESION	3	2	2	3
TOTAL : 3, SIERRA SUR,								\$0.00	\$0.00	\$0.00					
TOTAL: 3,								\$0.00	\$0.00	\$0.00					
SIERRA SUR, DESTINADO A UN SERVICIO PUBLICO															



INSTITUTO DE ESTUDIOS DE BACHILLERATO DEL ESTADO DE OAXACA

INFORME DE AVALUO CATASTRAL PARA LA CONTABILIDAD GUBERNAMENTAL DE JUNIO 2023

#	ID	REGION	DISTRITO	MUNICIPIO	NOMBRE DEL INMUEBLE	UBICACION	AVALUO VIGENTE	VALOR CATASTRAL DEL TERRENO	VALOR CATASTRAL DE LA CONSTRUCCION	BASE CATASTRAL	TENENCIA	CLAVE LGCG			
												G	SG	C	SC
20		SIERRA SUR	SOLA DE VEGA	VILLA SOLA DE VEGA	PL- 092. SAN MIGUEL SOLA DE VEGA	CALLE BICENTENARIO S/N, SEGUNDA SECCION, ATRAS DE LA GASOLINERA.	--	\$476,213.22	\$2,388,253.23	\$2,864,466.45	PROPIEDAD	3	2	2	3
TOTAL : 1, SIERRA SUR, DESTINADO A UN SERVICIO PUBLICO								\$476,213.22	\$2,388,253.23	\$2,864,466.45					
TOTAL: 1, DESTINADO A UN SERVICIO PUBLICO								\$476,213.22	\$2,388,253.23	\$2,864,466.45					
MIXTECA,															
21		MIXTECA	TLAXIACO	SANTA MARIA YUCUHITI	PL-008 YUCUHITI	CARRETERA A PUEBLO VIEJO S/N A UN LADO DEL PANTEON MUNICIPAL	--	\$0.00	\$0.00	\$0.00	POSESION	3	2	2	3
TOTAL : 1, MIXTECA,								\$0.00	\$0.00	\$0.00					
TOTAL: 1,								\$0.00	\$0.00	\$0.00					
VALLES CENTRALES, EN PROCESO DE REGULARIZACION															
22		VALLES CENTRALES	EJUTLA	SAN MARTIN LACHILA	PL- 239. SAN MARTIN LACHILA	MORELOS NUM. 1 BARRIO PRIMERO, A UN COSTADO DE LA PRESIDENCIA MUNICIPAL.	--	\$21,400.00	\$0.00	\$21,400.00	PROPIEDAD	3	2	2	3
23		VALLES CENTRALES	ETLA	SAN FELIPE TEJALAPAM	PL-225 SAN FELIPE TEJALAPAM	PARAJE LOVEVINA S/N A 600 MTS DEL PUENTE PARA ENTRAR A LA POBLACION	--	\$0.00	\$0.00	\$0.00	POSESION	3	2	2	3
24		VALLES CENTRALES	ETLA	SAN JERONIMO SOSOLA	PL- 253. SAN MATEO SOSOLA	DOMICILIO CONOCIDO, ENTRE LAS CALLES BENITO JUAREZ Y EMILIANO ZAPATA.	--	\$0.00	\$0.00	\$0.00	POSESION	3	2	2	3
25		VALLES CENTRALES	ETLA	SAN JUAN BAUTISTA ATATLAHUCA	PL- 241. SAN JUAN BAUTISTA ATATLAHUCA	DOMICILIO CONOCIDO AUN COSTA DE LA TELESECUNDARIA.	--	\$0.00	\$0.00	\$0.00	POSESION	3	2	2	3
26		VALLES CENTRALES	ETLA	SANTA MARIA PEÑOLES	PL-259 SAN MATEO TEPANTEPEC	DOMICILIO CONOCIDO	--	\$24,552.00	\$0.00	\$24,552.00	PROPIEDAD	3	2	2	3
27		VALLES CENTRALES	ETLA	SANTIAGO TENANGO	PL- 185. SANTIAGO TENANGO.	DOMICILIO CONOCIDO, PARAJE EL ARENAL.	--	\$0.00	\$0.00	\$0.00	POSESION	3	2	2	3
28		VALLES CENTRALES	ETLA	SANTIAGO TLAZOYALTEPEC	PL-116 TIERRA CALIENTE	DOMICILIO CONOCIDO A UN LADO DE LA ESCUELA SECUNDARIA TECNICA NUM. 236	--	\$0.00	\$0.00	\$0.00	POSESION	3	2	2	3
29		VALLES CENTRALES	OCOTLAN	SAN MIGUEL TILQUIAPAM	PL-121 SAN MIGUEL TILQUIAPAM	20 DE NOVIEMBRE S/N EN EL PREDIO DENOMINADO EN LENGUA ZAPOTECA L'HAN-TAGHOST	--	\$0.00	\$0.00	\$0.00	POSESION	3	2	2	3
30		VALLES CENTRALES	OCOTLAN	YAXE	PL- 30 YAXE	ALVARO OBREGON S/N 3ER BARRIO A UN LADO DEL CAMPO DE FUTBOL.	--	\$0.00	\$0.00	\$0.00	POSESION	3	2	2	3
31		VALLES CENTRALES	TLACOLULA	SAN DIONISIO OCOTEPEC	PL- 160. SAN BALTAZAR GUELAVILA.	DOMICILIO CONOCIDO, EN EL PARAJE DENOMINADO IQUIAH SOB QUIA.	--	\$0.00	\$0.00	\$0.00	POSESION	3	2	2	3
32		VALLES CENTRALES	TLACOLULA	SAN JUAN TEITIPAC	PL-119 SAN JUAN TEITIPAC	CALLE MORELOS S/N A UN COSTADO DE LA ESCUELA PRIMARIA VALENTIN GOMEZ FARIAS	--	\$0.00	\$0.00	\$0.00	POSESION	3	2	2	3
33		VALLES CENTRALES	TLACOLULA	SAN PEDRO QUIATONI	PL-164 SOLEDAD SALINAS	CALLE 24 DE FEBRERO S/N RUMBO A LA ESCUELA TELESECUNDARIA	--	\$0.00	\$0.00	\$0.00	POSESION	3	2	2	3
34		VALLES CENTRALES	TLACOLULA	SAN PEDRO QUIATONI	PL-118 SAN PEDRO QUIATONI	DOMICILIO CONOCIDO AV. 2 DE ABRIL COLONIA EL MIRADOR	--	\$0.00	\$0.00	\$0.00	POSESION	3	2	2	3



INFORME DE AVALUO CATASTRAL PARA LA CONTABILIDAD GUBERNAMENTAL DE JUNIO 2023

#	ID	REGION	DISTRITO	MUNICIPIO	NOMBRE DEL INMUEBLE	UBICACION	AVALUO VIGENTE	VALOR CATASTRAL DEL TERRENO	VALOR CATASTRAL DE LA CONSTRUCCION	BASE CATASTRAL	TENENCIA	CLAVE LGCG			
												G	SG	C	SC
35		VALLES CENTRALES	TLACOLULA	SAN PEDRO TOTOLAPA	PL-117 SAN PEDRO TOTOLAPA	CARRETERA 190 KM. 79+300 A UN COSTADO DEL RETEN MILITAR	--	\$0.00	\$0.00	\$0.00	POSESION	3	2	2	3
36		VALLES CENTRALES	TLACOLULA	SANTA MARIA ZOQUITLAN	PL- 023 ZOQUITLAN.	DOMICILIO CONOCIDO, CENTRO DE LA COMUNIDAD.	--	\$388,719.00	\$2,143,455.71	\$2,532,174.71	POSESION	3	2	2	3
37		VALLES CENTRALES	ZAACHILA	SAN ANTONIO HUIITEPEC	PL- 024 INFIERNILLO.	DOMICILIO CONOCIDO EN EL CENTRO DE LA LOCALIDAD.	--	\$0.00	\$0.00	\$0.00	POSESION	3	2	2	3
38		VALLES CENTRALES	ZAACHILA	SAN PABLO CUATRO VENADOS	PL- 184. SAN PABLO CUATRO VENADOS.	A UN COSTADO DEL PALACIO MUNICIPAL.	--	\$0.00	\$0.00	\$0.00	POSESION	3	2	2	3
39		VALLES CENTRALES	ZIMATLAN	CIENEGA DE ZIMATLAN	PL- 112. LA CIENEGA ZIMATLAN	DOMICILIO CONOCIDO EN EL CENTRO DE LA POBLACION	--	\$0.00	\$0.00	\$0.00	POSESION	3	2	2	3
40		VALLES CENTRALES	ZIMATLAN	SAN BERNARDO MIXTEPEC	PL- 025 SAN BERNARDO MIXTEPEC.	TIERRA BLANCA, EN EL PRIMER TOPE DE LA ENTRADA A MANO IZQUIERDA.	--	\$0.00	\$0.00	\$0.00	POSESION	3	2	2	3
41		VALLES CENTRALES	ZIMATLAN	SANTA ANA TLAPACOYAN	PL-171 SANTA ANA TLAPACOYAN	CALLE ALDAMA S/N COLONIA CENTRO	--	\$0.00	\$0.00	\$0.00	POSESION	3	2	2	3
42		VALLES CENTRALES	ZIMATLAN	SANTA CRUZ MIXTEPEC	PL-271 SANTA CRUZ MIXTEPEC ZIMATLAN	INSTALACIONES PROVISIONALES	--	\$0.00	\$0.00	\$0.00	POSESION	3	2	2	3
43		VALLES CENTRALES	ZIMATLAN	SANTA GERTRUDIS	PL- 016 SANTA GERTRUDIS	CALLE NUEVO MILENIO S/N	--	\$0.00	\$0.00	\$0.00	POSESION	3	2	2	3
44		VALLES CENTRALES	ZIMATLAN	ZIMATLAN DE ALVAREZ	PL- 017 SAN PEDRO EL ALTO	LAS JUNTAS SAN PEDRO EL ALTO, AL LADO DE LA TELESECUNDARIA.	--	\$0.00	\$0.00	\$0.00	POSESION	3	2	2	3
TOTAL : 23, VALLES CENTRALES, EN PROCESO DE REGULARIZACION								\$434,671.00	\$2,143,455.71	\$2,578,126.71					


COSTA, EN PROCESO DE REGULARIZACION															
45		COSTA	JAMILTEPEC	MARTIRES DE TACUBAYA	PL- 152. MARTIREZ DE TACUBAYA	CALLE 11 DE ABRIL S/N, A UN COSTADO DEL CAMPO DE FUTBOL.	--	\$0.00	\$0.00	\$0.00	POSESION	3	2	2	3
46		COSTA	JAMILTEPEC	SAN AGUSTIN CHAYUCO	PL- 057. SAN AGUSTIN CHAYUCO	CARRETERA A SAN FELIPE CHAYUCO, BARRIO CHICO A 300 M. DE LA PRESIDENCIA MUNICIPAL	--	\$0.00	\$0.00	\$0.00	POSESION	3	2	2	3
47		COSTA	JAMILTEPEC	SAN JOSE ESTANCIA GRANDE	PL- 153. SAN JOSE ESTANCIA GRANDE	DOMICILIO CONOCIDO, AMPLIACION EN EL AREA DE RESERVA DE LA POBLACION.	--	\$0.00	\$0.00	\$0.00	POSESION	3	2	2	3
48		COSTA	JAMILTEPEC	SAN JUAN CACAHUATEPEC	PL- 069. BUENA VISTA	AL LADO DE LA TELESECUNDARIA	--	\$0.00	\$0.00	\$0.00	POSESION	3	2	2	3
49		COSTA	JAMILTEPEC	SAN PEDRO JICAYAN	PL- 084. SAN JUAN JICAYAN	CALLE PRINCIPAL A LA SALIDA DE LA COMUNIDAD DE LA YERBA SANTA.	--	\$0.00	\$0.00	\$0.00	POSESION	3	2	2	3
50		COSTA	JAMILTEPEC	SAN SEBASTIAN IXCAPA	PL-189 COSTATITLAN	CARRETERA PEREZ GAZGA S/N EN LA SALIDA DE LA COMUNIDAD	--	\$0.00	\$0.00	\$0.00	POSESION	3	2	2	3
51		COSTA	JAMILTEPEC	SAN SEBASTIAN IXCAPA	PL- 054. CAMOTINCHAN	EN LA ENTRADA DE LA LOCALIDAD A 500 M, DE LA AGENCIA.	--	\$0.00	\$0.00	\$0.00	POSESION	3	2	2	3
52		COSTA	JAMILTEPEC	SANTA MARIA HUAZOLOTITLAN	PL-122 SANTA MARIA CHICOMETEPEC	DOMICILIO CONOCIDO COL. LAS VIVIENDAS A 200 MTS. DE LA BASCULA DE GANADO	--	\$0.00	\$0.00	\$0.00	POSESION	3	2	2	3
53		COSTA	JAMILTEPEC	SANTIAGO JAMILTEPEC	PL-234 SAN JOSE RIO VERDE	CALLE IGNACIO ALLENDE S/N A 50 MTS DE LA AGENCIA MUNICIPAL	--	\$0.00	\$0.00	\$0.00	POSESION	3	2	2	3
54		COSTA	JAMILTEPEC	SANTIAGO JAMILTEPEC	PL- 254. JOCOTEPEC TUTUTEPEC	BARRIO EL NARANJO.	--	\$0.00	\$0.00	\$0.00	POSESION	3	2	2	3



INSTITUTO DE ESTUDIOS DE BACHILLERATO DEL ESTADO DE OAXACA

INFORME DE AVALUO CATASTRAL PARA LA CONTABILIDAD GUBERNAMENTAL DE JUNIO 2023

#	ID	REGION	DISTRITO	MUNICIPIO	NOMBRE DEL INMUEBLE	UBICACION	AVALUO VIGENTE	VALOR CATASTRAL DEL TERRENO	VALOR CATASTRAL DE LA CONSTRUCCION	BASE CATASTRAL	TENENCIA	CLAVE LGCC			
												G	SG	C	SC
55		COSTA	JAMILTEPEC	SANTIAGO LLANO GRANDE	PL-209 RANCHO NUEVO	DOMICILIO CONOCIDO A 100 MTS DEL PANTEON	--	\$0.00	\$0.00	\$0.00	POSESION	3	2	2	3
56		COSTA	JAMILTEPEC	SANTIAGO PINOTEPA NACIONAL	PLANTEL-260 CORRALERO	DOMICILIO CONOCIDO EN LA AGENCIA DE LA POLICIA DE LA COMUNIDAD JUNTO AL PARQUE	--	\$0.00	\$0.00	\$0.00	POSESION	3	2	2	3
57		COSTA	JAMILTEPEC	SANTIAGO TAPEXTLA	PL- 237. SANTIAGO TAPEXTLA	DOMICILIO CONOCIDO, CAMINO A SAN ISIDRO, FRENTE AL PANTEON.	--	\$0.00	\$0.00	\$0.00	POSESION	3	2	2	3
58		COSTA	JAMILTEPEC	SANTIAGO TETEPEC	PL- 151. OCOTLAN DE JUAREZ TETEPEC.	DOMICILIO CONOCIDO.	--	\$0.00	\$0.00	\$0.00	POSESION	3	2	2	3
59		COSTA	JAMILTEPEC	SANTO DOMINGO ARMENTA	PL- 154. SANTO DOMINGO ARMENTA	DOMICILIO CONOCIDO A UNOS METROS DEL PANTEON MUNICIPAL	--	\$0.00	\$0.00	\$0.00	POSESION	3	2	2	3
60		COSTA	JUQUILA	SAN JUAN LACHAO	PL- 155. SAN JUAN LACHAO	CALLE BENITO JUAREZ S/N, BARRIO BENITO JUAREZ	--	\$0.00	\$0.00	\$0.00	POSESION	3	2	2	3
61		COSTA	JUQUILA	SAN JUAN QUIAHUJE	PL-220 SAN JUAN QUIAHUJE	CALLE PRINCIPAL A LA ENTRADA DEL PUEBLO COL SAN JUANITO A UN KM DEL CENTRO DE SALUD	--	\$0.00	\$0.00	\$0.00	POSESION	3	2	2	3
62		COSTA	JUQUILA	SAN MIGUEL PANIXTLAHUACA	PL- 063. SAN MIGUEL PANIXTLAHUACA	DOMICILIO CONOCIDO EN EL CENTRO DE LA POBLACION	--	\$0.00	\$0.00	\$0.00	POSESION	3	2	2	3
63		COSTA	JUQUILA	SAN PEDRO JUCHATENGO	PL- 076. SAN PEDRO JUCHATENGO	DOMICILIO CONOCIDO, BARRIO SANTA LUCIA, CAMINO A ZALACUA	--	\$0.00	\$0.00	\$0.00	POSESION	3	2	2	3
64		COSTA	JUQUILA	SANTA CATARINA JUQUILA	PL- 157. CAMALOTE	DOMICILIO CONOCIDO, CALLE HACIA SAN JOSE VISTA HERMOSA.	--	\$0.00	\$0.00	\$0.00	POSESION	3	2	2	3
65		COSTA	JUQUILA	SANTOS REYES NOPALA	PL- 049 SANTA LUCIA TEOTEPEC.	CALLE PRINCIPAL S/N, BARRIO SAN JOSE, A UN LADO DE LA TELESECUNDARIA.	--	\$0.00	\$0.00	\$0.00	POSESION	3	2	2	3
66		COSTA	JUQUILA	SANTOS REYES NOPALA	PL-162 SANTIAGO CUIXTLA	DOMICILIO CONOCIDO EN LA ENTRADA DE LA POBLACION	--	\$0.00	\$0.00	\$0.00	POSESION	3	2	2	3
67		COSTA	JUQUILA	TATALTEPEC DE VALDES	PL- 252. SANTA CRUZ TEPENIXTLAHUACA	DOMICILIO CONOCIDO	--	\$0.00	\$0.00	\$0.00	POSESION	3	2	2	3
68		COSTA	JUQUILA	TATALTEPEC DE VALDES	PL- 156. TATALTEPEC DE VALDES	CARRETERA RUMBO AL OCOTE S/N, A 200 MTS DEL CENTRO DE SALUD.	--	\$0.00	\$0.00	\$0.00	POSESION	3	2	2	3
69		COSTA	JUQUILA	VILLA DE TUTUTEPEC DE MELCHOR OCAMPO	PL-230 SANTA MARIA ACATEPEC	DOMICILIO CONOCIDO BARRIO PROGRESO A 500 MTS DE LA AGENCIA MUNICIPAL	--	\$0.00	\$0.00	\$0.00	POSESION	3	2	2	3
70		COSTA	JUQUILA	VILLA DE TUTUTEPEC DE MELCHOR OCAMPO	PL-231 SANTA CRUZ TUTUTEPEC	DOMICILIO CONOCIDO A UN LADO DE LA TELESECUNDARIA	--	\$0.00	\$0.00	\$0.00	POSESION	3	2	2	3
71		COSTA	POCHUTLA	PLUMA HIDALGO	PL-161 PLUMA HIDALGO	CALLE MORELOS S/N DOMICILIO CONOCIDO PREDIO 1	--	\$16,898.00	\$0.00	\$16,898.00	PROPIEDAD	3	2	2	3
72		COSTA	POCHUTLA	SAN AGUSTIN LOXICHA	PL-207 MAGDALENA LOXICHA	AV. PRINCIPAL S/N BARRIO EL CALVARIO S/N CARRETERA A YUNGUINA	--	\$0.00	\$0.00	\$0.00	POSESION	3	2	2	3
73		COSTA	POCHUTLA	SAN AGUSTIN LOXICHA	PL-267 SAN FRANCISCO LOXICHA	DOMICILIO CONOCIDO EN EL CAMINO QUE VA RUMBO AL RIO ATRAS DE LA IGLESIA CATOLICA	--	\$0.00	\$0.00	\$0.00	POSESION	3	2	2	3
74		COSTA	POCHUTLA	SAN BARTOLOME LOXICHA	PL- 034 SAN BARTOLOME LOXICHA	CARRETERA A SAN AGUSTIN LOXICHA, BARRIO GUADALUPE.	--	\$0.00	\$0.00	\$0.00	POSESION	3	2	2	3
75		COSTA	POCHUTLA	SAN MIGUEL DEL PUERTO	PL-222 SANTA MARIA XADANI	DOMICILIO CONOCIDO EL BARRIO SIN REFERENCIAS	--	\$0.00	\$0.00	\$0.00	POSESION	3	2	2	3
76		COSTA	POCHUTLA	SAN MIGUEL DEL PUERTO	PL-235 PUENTE BARRA COPALITA	DOMICILIO CONOCIDO FRACCIONAMIENTO MIRAMAR A UN LADO DEL CENTRO DE SALUD	--	\$0.00	\$0.00	\$0.00	POSESION	3	2	2	3
77		COSTA	POCHUTLA	SAN PEDRO EL ALTO	PL-228 SAN PEDRO EL ALTO	DOMICILIO CONOCIDO CERRO DE LAS NUBES EN EL INTERIOR DE TERRENOS PARTICULARES	--	\$0.00	\$0.00	\$0.00	POSESION	3	2	2	3



INSTITUTO DE ESTUDIOS DE BACHILLERATO DEL ESTADO DE OAXACA
INFORME DE AVALUO CATASTRAL PARA LA CONTABILIDAD GUBERNAMENTAL DE JUNIO 2023

#	ID	REGION	DISTRITO	MUNICIPIO	NOMBRE DEL INMUEBLE	UBICACION	AVALUO VIGENTE	VALOR CATASTRAL DEL TERRENO	VALOR CATASTRAL DE LA CONSTRUCCION	BASE CATASTRAL	TENENCIA	CLAVE LGCG			
												G	SG	C	SC
78		COSTA	POCHUTLA	SANTA CATARINA LOXICHA	PL- 087. SANTA CATARINA LOXICHA	DOMICILIO CONOCIDO EN EL CENTRO DE LA LOCALIDAD	--	\$0.00	\$0.00	\$0.00	POSESION	3	2	2	3
79		COSTA	POCHUTLA	SANTA MARIA TONAMECA	PL- 060. SAN FRANCISCO COZOALTEPEC	BARRIO DIEZ DE MAYO COZOALTEPEC, EN LA ENTRADA DEL PUEBLO A 100 METROS	--	\$0.00	\$0.00	\$0.00	POSESION	3	2	2	3
80		COSTA	POCHUTLA	SANTO DOMINGO DE MORELOS	PL- 104. SANTO DOMINGO DE MORELOS.	CAMINO A BARRIO DEL RIO,	--	\$0.00	\$0.00	\$0.00	POSESION	3	2	2	3
TOTAL : 36, COSTA, EN PROCESO DE REGULARIZACION								\$16,898.00	\$0.00	\$16,898.00					

ISTMO, EN PROCESO DE REGULARIZACION															
#	ID	REGION	DISTRITO	MUNICIPIO	NOMBRE DEL INMUEBLE	UBICACION	AVALUO VIGENTE	VALOR CATASTRAL DEL TERRENO	VALOR CATASTRAL DE LA CONSTRUCCION	BASE CATASTRAL	TENENCIA	G	SG	C	SC
81		ISTMO	JUCHITAN	ASUNCION IXTALTEPEC	PL- 187. LAZARO CARDENAS	DOMICILIO CONOCIDO AL LADO DEL LETRERO DEL NOMBRE DE LA POBLACION.	--	\$0.00	\$0.00	\$0.00	POSESION	3	2	2	3
82		ISTMO	JUCHITAN	MATIAS ROMERO AVENDAÑO	PL- 145. TIERRA NUEVA.	DOMICILIO CONOCIDO, EJIDO TIERRA NUEVA, EN LA ENTRADA DEL PUEBLO.	--	\$0.00	\$0.00	\$0.00	POSESION	3	2	2	3
83		ISTMO	JUCHITAN	MATIAS ROMERO AVENDAÑO	PL- 077 LOS ANGELES	CALLE MIGUEL HIDALGO S/N, EJIDO DE LOS ANGELES	--	\$0.00	\$0.00	\$0.00	POSESION	3	2	2	3
84		ISTMO	JUCHITAN	SAN FRANCISCO DEL MAR	PL- 015 SAN FRANCISCO DEL MAR	JOSE MUJICA S/N, CENTRO FRENTE A LA ESCUELA SECUNDARIA JOSE VASCONCELOS.	--	\$0.00	\$0.00	\$0.00	POSESION	3	2	2	3
85		ISTMO	JUCHITAN	SAN JUAN GUICHICOVI	PL-196 PASO REAL SARABIA	DOMICILIO CONOCIDO AL LADO DE LA CANCHA TECHADA DE BASQUETBOL	--	\$0.00	\$0.00	\$0.00	POSESION	3	2	2	3
86		ISTMO	JUCHITAN	SAN MIGUEL CHIMALAPA	PL- 072. VISTA HERMOSA	PARAJE DEL HUANACASTLE, A 200 M. DE LA AGENCIA DE POLICIA MUNICIPAL	--	\$0.00	\$0.00	\$0.00	POSESION	3	2	2	3
87		ISTMO	JUCHITAN	SAN PEDRO TAPANATEPEC	PL-233 RINCON JUAREZ	CALLE LAGUNA INFERIOR S/N A 300 MTS AL NORTE DE LA AGENCIA MUNICIPAL	--	\$0.00	\$0.00	\$0.00	POSESION	3	2	2	3
88		ISTMO	JUCHITAN	SANTA MARIA CHIMALAPA	PL- 147. LA ESMERALDA CHIMALAPA	AMPLIACION AL VALLE DE UXPANAPA S/N, A 100 MTS DE LA CASETA TELEFONICA.	--	\$0.00	\$0.00	\$0.00	POSESION	3	2	2	3
89		ISTMO	JUCHITAN	SANTA MARIA PETAPA	PL- 144. SANTA MARIA PETAPA.	VICENTE GUERRERO S/N, CENTRO DE LA POBLACION.	--	\$0.00	\$0.00	\$0.00	POSESION	3	2	2	3
90		ISTMO	JUCHITAN	SANTA MARIA XADANI	PL- 086. SANTA MARIA XADANI	EN EL CENTRO DE LA POBLACION	--	\$0.00	\$0.00	\$0.00	POSESION	3	2	2	3
91		ISTMO	JUCHITAN	SANTO DOMINGO PETAPA	PL- 146. SANTO DOMINGO PETAPA.	DOMICILIO CONOCIDO.	--	\$0.00	\$0.00	\$0.00	POSESION	3	2	2	3
92		ISTMO	JUCHITAN	SANTO DOMINGO PETAPA	PL-190 PLATANILLO	DOMICILIO CONOCIDO COL MATAMOROS JUNTO A LA PRIMARIA Y PREESCOLAR DAMIAN CARMONA	--	\$0.00	\$0.00	\$0.00	POSESION	3	2	2	3
93		ISTMO	JUCHITAN	SANTO DOMINGO ZANATEPEC	PL-188 HUANACASTAL	AV. PRINCIPAL S/N COL HUANACASTAL FRENTE A LA ESCUELA TELESECUNDARIA	--	\$0.00	\$0.00	\$0.00	POSESION	3	2	2	3
94		ISTMO	JUCHITAN	SANTO DOMINGO ZANATEPEC	PL- 143. YERBA SANTA ZANATEPEC.	DOMICILIO CONOCIDO, CARRETERA A LA COLONIA BUENA VISTA.	--	\$0.00	\$0.00	\$0.00	POSESION	3	2	2	3
95		ISTMO	TEHUANTEPEC	MAGDALENA TEQUISISTLAN	PL- 148. SAN MIGUEL ECATEPEC	AV. TEHUANTEPEC S/N, ENTRE EL CENTRO DE SALUD RURAL NUMERO 05	--	\$0.00	\$0.00	\$0.00	POSESION	3	2	2	3
96		ISTMO	TEHUANTEPEC	SALINA CRUZ	PL- 149. LAS SALINAS DEL MARQUEZ.	DOMICILIO CONOCIDO.	--	\$0.00	\$0.00	\$0.00	POSESION	3	2	2	3
97		ISTMO	TEHUANTEPEC	SAN MATEO DEL MAR	PL- 040 SAN MATEO DEL MAR	CALLE PRINCIPAL A SAN MATEO DEL MAR.	--	\$0.00	\$0.00	\$0.00	POSESION	3	2	2	3



INSTITUTO DE ESTUDIOS DE BACHILLERATO DEL ESTADO DE OAXACA

INFORME DE AVALUO CATASTRAL PARA LA CONTABILIDAD GUBERNAMENTAL DE JUNIO 2023

#	ID	REGION	DISTRITO	MUNICIPIO	NOMBRE DEL INMUEBLE	UBICACION	AVALUO VIGENTE	VALOR CATASTRAL DEL TERRENO	VALOR CATASTRAL DE LA CONSTRUCCION	BASE CATASTRAL	TENENCIA	CLAVE LGCC			
												G	SG	C	SC
98		ISTMO	TEHUANTEPEC	SAN PEDRO HUILOTEPEC	PL- 150. SAN PEDRO HUILOTEPEC.	CALLE MANZANILLO S/N.	--	\$0.00	\$0.00	\$0.00	POSESION	3	2	2	3
99		ISTMO	TEHUANTEPEC	SANTA MARIA GUIENAGATI	PL- 106. SANTA MARIA GUIENAGATI	DOMICILIO CONOCIDO.	--	\$0.00	\$0.00	\$0.00	POSESION	3	2	2	3
100		ISTMO	TEHUANTEPEC	SANTA MARIA MIXTEQUILLA	PL- 102. SANTA MARIA MIXTEQUILLA	DOMICILIO CONOCIDO. ACCESO POR LA CALLE JUSTO SIERRA.	--	\$0.00	\$0.00	\$0.00	POSESION	3	2	2	3
101		ISTMO	TEHUANTEPEC	SANTA MARIA TOTOLAPILLA	PL-163 TOTOLAPILLA	DOMICILIO CONOCIDO EN EL CENTRO DE LA COMUNIDAD	--	\$0.00	\$0.00	\$0.00	POSESION	3	2	2	3
102		ISTMO	TEHUANTEPEC	SANTIAGO LACHIGUIRI	PL- 031 LACHIGUIRI	DOMICILIO CONOCIDO COL CENTRO A 100 MTS DE LA AGENCIA MUNICIPAL.	--	\$0.00	\$0.00	\$0.00	POSESION	3	2	2	3
103		ISTMO	TEHUANTEPEC	SANTIAGO LACHIGUIRI	PL- 029 GUIGOVELAGA.	ATRAS DE LA ESCUELA SECUNDARIA TECNICA NUM 141.	--	\$0.00	\$0.00	\$0.00	POSESION	3	2	2	3
104		ISTMO	TEHUANTEPEC	SANTIAGO LACHIGUIRI	PL- 070. LACHIGUIRI	DOMICILIO CONOCIDO AL CENTRO DE LA POBLACION	--	\$0.00	\$0.00	\$0.00	POSESION	3	2	2	3
105		ISTMO	TEHUANTEPEC	SANTO DOMINGO TEHUANTEPEC	PL- 043. EL MORRO MAZATAN	JUNTO A LA ESCUELA TELESECUNDARIA.	--	\$0.00	\$0.00	\$0.00	POSESION	3	2	2	3
TOTAL : 25, ISTMO, EN PROCESO DE REGULARIZACION								\$0.00	\$0.00	\$0.00					

PAPALOAPAN, EN PROCESO DE REGULARIZACION															
106		PAPALOAPAN	CHOAPAN	SAN JUAN LALANA	PL- 244. ARROLLO BLANCO.	FERNANDO MONTES DE OCA, ANTES DE LA ENTRADA AL PUEBLO	--	\$0.00	\$0.00	\$0.00	POSESION	3	2	2	3
107		PAPALOAPAN	CHOAPAN	SAN JUAN LALANA	PL- 046. SAN JOSE RIO MANZO	DOMICILIO CONOCIDO, CENTRO DE LA COMUNIDAD.	--	\$0.00	\$0.00	\$0.00	POSESION	3	2	2	3
108		PAPALOAPAN	CHOAPAN	SAN JUAN LALANA	PL- 047 SAN LORENZO LALANA	CALLE INDEPENDENCIA Y PRIV. 5 DE MAYO S/N.	--	\$0.00	\$0.00	\$0.00	POSESION	3	2	2	3
109		PAPALOAPAN	CHOAPAN	SANTIAGO CHOAPAM	PL- 246. SAN JUAN DEL RIO.	DOMICILIO CONOCIDO, CENTRO DE LA LOCALIDAD.	--	\$0.00	\$0.00	\$0.00	POSESION	3	2	2	3
110		PAPALOAPAN	CHOAPAN	SANTIAGO JOCOTEPEC	PL- 139. MONTENEGRO JOCOTEPEC.	EN LA ENTRADA DEL PUEBLO.	--	\$0.00	\$0.00	\$0.00	POSESION	3	2	2	3
111		PAPALOAPAN	CHOAPAN	SANTIAGO YAVEO	PL-199 SANTIAGO YAVEO	CALLE PRINCIPAL S/N A UN LADO DE LA AGENCIA A 200 MTS. ANTES DE LLEGAR	--	\$0.00	\$0.00	\$0.00	POSESION	3	2	2	3
112		PAPALOAPAN	TUXTEPEC	ACATLAN DE PEREZ FIGUEROA	PL- 048 ARROYO DE PITA	DOMICILIO CONOCIDO, A 100 M DE LA EST NUM. 87	--	\$0.00	\$0.00	\$0.00	POSESION	3	2	2	3
113		PAPALOAPAN	TUXTEPEC	ACATLAN DE PEREZ FIGUEROA	PL-110 TABAQUERA	DOMICILIO CONOCIDO	--	\$0.00	\$0.00	\$0.00	POSESION	3	2	2	3
114		PAPALOAPAN	TUXTEPEC	ACATLAN DE PEREZ FIGUEROA	PL- 055. TEMBLARERAS DEL CASTILLO	DOMICILIO CONOCIDO, CENTRO DE LA POBLACION.	--	\$0.00	\$0.00	\$0.00	POSESION	3	2	2	3
115		PAPALOAPAN	TUXTEPEC	ACATLAN DE PEREZ FIGUEROA	PL 107. TETELA	AVENIDA VERACRUZ S/N CENTRO,150 MTS ANTES DE LLEGAR A LAS VIAS DEL FERROCARRIL	--	\$0.00	\$0.00	\$0.00	POSESION	3	2	2	3
116		PAPALOAPAN	TUXTEPEC	ACATLAN DE PEREZ FIGUEROA	PL- 138. BARBASCO	CALLE SIMON TRUJILLO S/N COLONIA CENTRO.	--	\$0.00	\$0.00	\$0.00	POSESION	3	2	2	3
117		PAPALOAPAN	TUXTEPEC	ACATLAN DE PEREZ FIGUEROA	PL- 056 CERRO MOJARRA LA CAPILLA.	CALLE PRINCIPAL S/N CERRO MOJARRA, LA CAPILLA. EN LA ENTRADA DE LA COMUNIDAD.	--	\$0.00	\$0.00	\$0.00	POSESION	3	2	2	3



INSTITUTO DE ESTUDIOS DE BACHILLERATO DEL ESTADO DE OAXACA

INFORME DE AVALUO CATASTRAL PARA LA CONTABILIDAD GUBERNAMENTAL DE JUNIO 2023

#	ID	REGION	DISTRITO	MUNICIPIO	NOMBRE DEL INMUEBLE	UBICACION	AVALUO VIGENTE	VALOR CATASTRAL DEL TERRENO	VALOR CATASTRAL DE LA CONSTRUCCION	BASE CATASTRAL	TENENCIA	CLAVE LGCC			
												G	SG	C	SC
118		PAPALOAPAN	TUXTEPEC	COSOLAPA	PL- 245. EL REFUGIO	ANDADOR SINALOA S/N, COLONIA ISABEL, COLONIA OBRERA.	--	\$27,820.00	\$0.00	\$27,820.00	PROPIEDAD	3	2	2	3
119		PAPALOAPAN	TUXTEPEC	LOMA BONITA	PL- 093. LA SOLEDAD	AV. PRINCIPAL S/N, LA SOLEDAD A UN LADO DE LA TELESECUNDARIA.	--	\$0.00	\$0.00	\$0.00	POSESION	3	2	2	3
120		PAPALOAPAN	TUXTEPEC	SAN FELIPE USILA	PL- 020 USILA	16 DE SEPTIEMBRE S/N, COL LA MODERNA, CENTRO.	--	\$0.00	\$0.00	\$0.00	POSESION	3	2	2	3
121		PAPALOAPAN	TUXTEPEC	SAN JOSE CHILTEPEC	PL- 181. PUEBLO VIEJO.	CALLE MATAMOROS S/N, A 500 MTS DE LA TELESECUNDARIA.	--	\$0.00	\$0.00	\$0.00	POSESION	3	2	2	3
122		PAPALOAPAN	TUXTEPEC	SAN JOSE INDEPENDENCIA	PL- 041 SAN JOSE INDEPENDENCIA.	COL. SONORA, JUNTO A LA TELESECUNDARIA.	--	\$0.00	\$0.00	\$0.00	POSESION	3	2	2	3
123		PAPALOAPAN	TUXTEPEC	SAN JOSE INDEPENDENCIA	PL-195 CERRO CLARIN	CALLE PRINCIPAL S/N COL ISLA A 100 MTS. DE LA ESCUELA TELESECUNDARIA	--	\$0.00	\$0.00	\$0.00	POSESION	3	2	2	3
124		PAPALOAPAN	TUXTEPEC	SAN JUAN BAUTISTA TUXTEPEC	PL-218 PASO CANOA	CARRETERA A CERRO DE ORO RUMBO A LA PRESA CERRO DE ORO	--	\$0.00	\$0.00	\$0.00	POSESION	3	2	2	3
125		PAPALOAPAN	TUXTEPEC	SAN JUAN BAUTISTA TUXTEPEC	PL- 058. PAPALOAPAN	16 DE SEPTIEMBRE S/N, AMPLIACION DEL PUEBLO PAPALOAPAN, AL LADO DEL MURO DEL RIO.	--	\$0.00	\$0.00	\$0.00	POSESION	3	2	2	3
126		PAPALOAPAN	TUXTEPEC	SAN JUAN BAUTISTA TUXTEPEC	PL- 027 BETHANIA	DOMICILIO CONOCIDO AL LADO DEL CENTRO DE SALUD.	--	\$373,538.85	\$3,020,675.00	\$3,394,213.85	PROPIEDAD	3	2	2	3
127		PAPALOAPAN	TUXTEPEC	SAN JUAN BAUTISTA TUXTEPEC	PL- 059. SAN FRANCISCO SALSIPUEDES	DOMICILIO CONOCIDO, CENTRO DE LA COMUNIDAD.	--	\$0.00	\$0.00	\$0.00	POSESION	3	2	2	3
128		PAPALOAPAN	TUXTEPEC	SAN JUAN BAUTISTA TUXTEPEC	PL- 135. EL CEDRAL	EL CEDRAL S/N, CENTRO, A 300 METROS DEL CAMPO DE FUTBOL.	--	\$0.00	\$0.00	\$0.00	POSESION	3	2	2	3
129		PAPALOAPAN	TUXTEPEC	SAN JUAN BAUTISTA TUXTEPEC	PL- 136. SAN FELIPE DE LA PEÑA.	DOMICILIO CONOCIDO.	--	\$0.00	\$0.00	\$0.00	POSESION	3	2	2	3
130		PAPALOAPAN	TUXTEPEC	SAN JUAN BAUTISTA VALLE NACIONAL	PL- 065. CERRO ARMADILLO GRANDE	COMICILIO CONOCIDO EN EL CENTRO DE LA POBLACION	--	\$0.00	\$0.00	\$0.00	POSESION	3	2	2	3
131		PAPALOAPAN	TUXTEPEC	SAN JUAN BAUTISTA VALLE NACIONAL	PL-223 ARROYO DE BANCO	PRIVADA BACHILLERES S/N COL CENTRO A 200 MTS DEL SALON EJIDAL	--	\$0.00	\$0.00	\$0.00	POSESION	3	2	2	3
132		PAPALOAPAN	TUXTEPEC	SAN LUCAS OJITLAN	PL-257 LOMA DE CEDRO	AULAS PROVISIONALES DEL SALÁN EJIDAL CALLE PRINCIPAL S/N	--	\$21,400.00	\$0.00	\$21,400.00	POSESION	3	2	2	3
133		PAPALOAPAN	TUXTEPEC	SAN MIGUEL SOYALTEPEC	PL- 172. BENITO JUAREZ II	CALLE DEL IEBO S/N, ENTRADA DE LA POBLACION	--	\$0.00	\$0.00	\$0.00	POSESION	3	2	2	3
134		PAPALOAPAN	TUXTEPEC	SAN MIGUEL SOYALTEPEC	PL-217 NUEVO ARROYO CHICALI	DOMICILIO CONOCIDO CENTRO DE LA POBLACION	--	\$0.00	\$0.00	\$0.00	POSESION	3	2	2	3
135		PAPALOAPAN	TUXTEPEC	SAN MIGUEL SOYALTEPEC	PL-210 MIGUEL HIDALGO	DOMICILIO CONOCIDO CENTRO DE LA LOCALIDAD	--	\$0.00	\$0.00	\$0.00	POSESION	3	2	2	3
136		PAPALOAPAN	TUXTEPEC	SAN MIGUEL SOYALTEPEC	PL- 075. NUEVO PASO NAZARENO	DOMICILIO CONOCIDO EN EL CENTRO DE LA POBLACION	--	\$0.00	\$0.00	\$0.00	POSESION	3	2	2	3
137		PAPALOAPAN	TUXTEPEC	SAN MIGUEL SOYALTEPEC	PL- 247. CERRO TEPEXCUINTLE SOYALTEPEC.	PROLONGACION DE IGNACIO ALLENDE S/N, RUMBO A LA BOMBA DE AGUA.	--	\$0.00	\$0.00	\$0.00	POSESION	3	2	2	3
138		PAPALOAPAN	TUXTEPEC	SAN PEDRO IXCATLAN	PL-193 SAN FELIPE TILPAN	CALLE PRINCIPAL S/N SAN FELIPE TILPAN A 350 MTS. DE LA AGENCIA MUNICIPAL Y DE LA IGLESIA	--	\$0.00	\$0.00	\$0.00	POSESION	3	2	2	3
139		PAPALOAPAN	TUXTEPEC	SAN PEDRO IXCATLAN	PL- 036 SAN PEDRO IXCATLAN	CALLE REFORMA S/N COLONIA SAN PABLO.	--	\$0.00	\$0.00	\$0.00	POSESION	3	2	2	3
140		PAPALOAPAN	TUXTEPEC	SANTA MARIA JACATEPEC	PL- 062. NUEVO MALZAGA JACATEPEC	AV SIN NOMBRE, ESQUINA CON CALLE EL OLVIDO, FRENTE AL PANTEON.	--	\$0.00	\$0.00	\$0.00	POSESION	3	2	2	3




INSTITUTO DE ESTUDIOS DE BACHILLERATO DEL ESTADO DE OAXACA

INFORME DE AVALUO CATASTRAL PARA LA CONTABILIDAD GUBERNAMENTAL DE JUNIO 2023

#	ID	REGION	DISTRITO	MUNICIPIO	NOMBRE DEL INMUEBLE	UBICACION	AVALUO VIGENTE	VALOR CATASTRAL DEL TERRENO	VALOR CATASTRAL DE LA CONSTRUCCION	BASE CATASTRAL	TENENCIA	CLAVE LGCC			
												G	SG	C	SC
TOTAL : 35, PAPALOAPAN, EN PROCESO DE REGULARIZACION								\$422,758.85	\$3,020,675.00	\$3,443,433.85					

CAÑADA, EN PROCESO DE REGULARIZACION

141		CAÑADA	CUICATLAN	CHIQUIHUITLAN DE BENITO JUAREZ	PL- 108 CHIQUIHUITLAN DE BENITO JUAREZ	DOMICILIO CONOCIDO CENTRO DE LA LOCALIDAD	--	\$0.00	\$0.00	\$0.00	POSESION	3	2	2	3
142		CAÑADA	CUICATLAN	CONCEPCION PAPALO	PL- 039 CONCEPCION PAPALO	CARRETERA CUICATLAN. PAPALO JUNTO A LA TELESECUNDARIA.	--	\$0.00	\$0.00	\$0.00	POSESION	3	2	2	3
143		CAÑADA	CUICATLAN	CUYAMECALCO VILLA DE ZARAGOZA	PL- 140. CUYAMECALCO VILLA DE ZARAGOZA.	FRANCISCO I MADERO S/N, COL. CENTRO	--	\$0.00	\$0.00	\$0.00	POSESION	3	2	2	3
144		CAÑADA	CUICATLAN	SAN ANDRES TEOTILALPAM	PL- 141. SAN ANDRES TEOTILALPAM	CAMINO NACIONAL A LURECIA DE MATAMOROS, BARRIO DE NACIMIENTO.	--	\$0.00	\$0.00	\$0.00	PROPIEDAD	3	2	2	3
145		CAÑADA	CUICATLAN	SAN FRANCISCO CHAPULAPA	PL- 249. SAN FRANCISCO CHAPULAPA	CALLE PRINCIPAL, A UN COSTADO DE LA IGLESIA, ENFRENTA DE LA CANCHA MUNICIPAL.	--	\$0.00	\$0.00	\$0.00	POSESION	3	2	2	3
146		CAÑADA	CUICATLAN	SAN JUAN BAUTISTA CUICATLAN	PL- 176. EL CHILAR.	INDEPENDENCIA S/N , CENTRO, A 200 MTS DE LA ESCUELA PRIMARIA ART. 27	--	\$0.00	\$0.00	\$0.00	POSESION	3	2	2	3
147		CAÑADA	CUICATLAN	SAN JUAN BAUTISTA TLACOATZINTEPEC	PL- 175. SAN JUAN BAUTISTA TLACOATZINTEPEC.	CERRO DAMALOTE, EN EL CENTRO DE LA LOCALIDAD.	--	\$0.00	\$0.00	\$0.00	POSESION	3	2	2	3
148		CAÑADA	CUICATLAN	SAN PEDRO JOCOTIPAC	PL-266 SAN PEDRO JOCOTIPAC	CALLE FRANCISCO I MADERO S/N INSTALACIONES PROVISIONALES	--	\$0.00	\$0.00	\$0.00	POSESION	3	2	2	3
149		CAÑADA	CUICATLAN	SAN PEDRO TEUTILA	PL- 142. SAN PEDRO TEUTILA	CALLE CORREGIDORA S/N, CENTRO DE LA POBLACION	--	\$0.00	\$0.00	\$0.00	POSESION	3	2	2	3
150		CAÑADA	CUICATLAN	SANTA MARIA PAPALO	PL- 182. SANTA MARIA PAPALO.	CALLE MURAT, BARRIO EL ALBERGUE.	--	\$24,552.00	\$0.00	\$24,552.00	POSESION	3	2	2	3
151		CAÑADA	CUICATLAN	SANTA MARIA TLALIXTAC	PL- 067. SANTA MARIA TLALIXTAC	DOMICILIO CONOCIDO CAMINO HACIA EL PALMAR,	--	\$0.00	\$0.00	\$0.00	POSESION	3	2	2	3
152		CAÑADA	TEOTITLAN	HUAUTEPEC	PL-261 HUAUTEPEC	DOMICILIO CONOCIDO	--	\$0.00	\$0.00	\$0.00	POSESION	3	2	2	3
153		CAÑADA	TEOTITLAN	MAZATLAN VILLA DE FLORES	PL-263 NOGALTEPEC	DOMICILIO CONOCIDO INSTALACIONES PROVISIONALES EN LA AGENCIA MUNICIPAL	--	\$858,470.40	\$0.00	\$858,470.40	POSESION	3	2	2	3
154		CAÑADA	TEOTITLAN	MAZATLAN VILLA DE FLORES	PL-224 LA IHUALEJA	CARRETERA PRINCIPAL 200 MTS DE LA AGENCIA MUNICIPAL Y DE IGUAL DISTANCIA DE LA CAPILLA	--	\$0.00	\$0.00	\$0.00	POSESION	3	2	2	3
155		CAÑADA	TEOTITLAN	SAN JOSE TENANGO	PL- 018 TENANGO	CAMINO A SAN JOSE TENANGO S/N.	--	\$38,226.00	\$0.00	\$38,226.00	POSESION	3	2	2	3
156		CAÑADA	TEOTITLAN	SAN JUAN COATZOSPAM	PL-255 SAN JUAN COATZOSPAM	DOMICILIO CONOCIDO INSTALACIONES PROVISIONALES EN LA PRESIDENCIA MUNICIPAL	--	\$0.00	\$0.00	\$0.00	POSESION	3	2	2	3
157		CAÑADA	TEOTITLAN	SAN LUCAS ZOQUIAPAM	PL-264 SAN ISIDRO ZOQUIAPAM	DOMICILIO CONOCIDO	--	\$0.00	\$0.00	\$0.00	POSESION	3	2	2	3
158		CAÑADA	TEOTITLAN	SAN LUCAS ZOQUIAPAM	PL- 091. SAN LUCAS ZOQUIAPAM	DOMICILIO CONOCIDO A 10 MINUTOS DE LA CABECERA MUNICIPAL	--	\$0.00	\$0.00	\$0.00	POSESION	3	2	2	3
159		CAÑADA	TEOTITLAN	SAN MARTIN TOXPALAN	PL-270 EL DURAZNILLO TOXPALAN	DOMICILIO CONOCIDO	--	\$0.00	\$0.00	\$0.00	POSESION	3	2	2	3
160		CAÑADA	TEOTITLAN	SAN MATEO YOLOXOCHITLAN	PL- 101. SAN MATEO YOLOXOCHITLAN	CALLE JON 5 DE MAYO S/N, FRENTE A LA IGLESIA EVANGELICA.	--	\$0.00	\$0.00	\$0.00	POSESION	3	2	2	3



INSTITUTO DE ESTUDIOS DE BACHILLERATO DEL ESTADO DE OAXACA

INFORME DE AVALUO CATASTRAL PARA LA CONTABILIDAD GUBERNAMENTAL DE JUNIO 2023

#	ID	REGION	DISTRITO	MUNICIPIO	NOMBRE DEL INMUEBLE	UBICACION	AVALUO VIGENTE	VALOR CATASTRAL DEL TERRENO	VALOR CATASTRAL DE LA CONSTRUCCION	BASE CATASTRAL	TENENCIA	CLAVE LGCC			
												G	SG	C	SC
161		CAÑADA	TEOTITLAN	SANTA MARIA CHILCHOTLA	PL-256 SAN MARTIN DE PORRES	DOMICILIO CONOCIDO A 200 MTS DE LA CAPILLA DE LA VIRGEN DE JUQUILA	--	\$0.00	\$0.00	\$0.00	POSESION	3	2	2	3
162		CAÑADA	TEOTITLAN	SANTA MARIA CHILCHOTLA	PL- 089. RIO SAPO	DOMICILIO CONOCIDO, COLONIA LIBERTAD	--	\$0.00	\$0.00	\$0.00	POSESION	3	2	2	3
163		CAÑADA	TEOTITLAN	SANTA MARIA CHILCHOTLA	PL-226 SAN MIGUEL NUEVO	DOMICILIO CONOCIDO EN EL CENTRO DE LA COMUNIDAD A 200 MTS DE LA AGENCIA MUNICIPAL	--	\$0.00	\$0.00	\$0.00	POSESION	3	2	2	3
164		CAÑADA	TEOTITLAN	SANTA MARIA CHILCHOTLA	PL- 026 CHILCHOTLA	BARRIO EL LLANO, AUN COSTADO DE LA UNIDAD MEDICA DE SALUD.	--	\$0.00	\$0.00	\$0.00	POSESION	3	2	2	3
165		CAÑADA	TEOTITLAN	SANTA MARIA LA ASUNCION	PL- 174. LLANO DE AGUA.	DOMICILIO CONOCIDO.	--	\$0.00	\$0.00	\$0.00	POSESION	3	2	2	3
166		CAÑADA	TEOTITLAN	SANTIAGO TEXCALCINGO	PL-214 SANTIAGO TEXCALCINGO	DOMICILIO CONOCIDO CENTRO DE LA LOCALIDAD	--	\$0.00	\$0.00	\$0.00	POSESION	3	2	2	3
TOTAL : 26, CAÑADA, EN PROCESO DE REGULARIZACION								\$921,248.40	\$0.00	\$921,248.40					

SIERRA NORTE, EN PROCESO DE REGULARIZACION

167		SIERRA NORTE	IXTLAN	IXTLAN DE JUAREZ	PL- 064 SAN JUAN YAGILA IXTLAN	CAMINO DE YAGILA A TEOTLAXO, ENFRENTA DEL ALBERGUE ESCOLAR	--	\$0.00	\$0.00	\$0.00	POSESION	3	2	2	3
168		SIERRA NORTE	IXTLAN	NUEVO ZOQUIAPAM	PL-114 NUEVO ZOQUIAPAM	DOMICILIO CONOCIDO LATZI-TZILA (LLANO DE FLOR) AL SUROESTE PARTIENDO DE LA IGLESIA	--	\$0.00	\$0.00	\$0.00	POSESION	3	2	2	3
169		SIERRA NORTE	IXTLAN	SAN JUAN ATEPEC	PL- 096. SAN JUAN ATEPEC.	DOMICILIO CONOCIDO, DETRAS DE LA TELESECUNDARIA.	--	\$0.00	\$0.00	\$0.00	POSESION	3	2	2	3
170		SIERRA NORTE	IXTLAN	SAN JUAN QUIOTEPEC	PL-201 SAN JUAN QUIOTEPEC	CARRETERA QUIOTEPEC-IXTLAN EN LA ENTRADA DE LA COMUNIDAD AL LADO DEL PANTEON	--	\$0.00	\$0.00	\$0.00	POSESION	3	2	2	3
171		SIERRA NORTE	IXTLAN	SAN MIGUEL ALOAPAM	PL-268 SAN MIGUEL ALOAPAM	DOMICILIO CONOCIDO INSTALACIONES PROVISIONALES EN AULAS DE LA ESCUELA	--	\$0.00	\$0.00	\$0.00	POSESION	3	2	2	3
172		SIERRA NORTE	MIXE	ASUNCION CACALOTEPEC	PL- 079. ASUNCION CACALOTEPEC	PARAJE LOS PINOS, FRENTE A LA TELESECUNDARIA.	--	\$0.00	\$0.00	\$0.00	POSESION	3	2	2	3
173		SIERRA NORTE	MIXE	SAN JUAN COTZOCON	PL- 044. SAN JUAN COTZOCON	DOMICILIO CONOCIDO	--	\$0.00	\$0.00	\$0.00	POSESION	3	2	2	3
174		SIERRA NORTE	MIXE	SAN JUAN COTZOCON	PL- 022 ZAPATA.	CALLE PEREZ GAZCA S/N, EJIDO EMILIANO ZAPATA.	--	\$0.00	\$0.00	\$0.00	POSESION	3	2	2	3
175		SIERRA NORTE	MIXE	SAN JUAN MAZATLAN	PL-232 SANTIAGO TUTLA	DOMICILIO CONOCIDO A UN COSTADO DE LA ENTRADA PRINCIPAL APROXIMADAMENTE A 500 METROS	--	\$0.00	\$0.00	\$0.00	POSESION	3	2	2	3
176		SIERRA NORTE	MIXE	SAN JUAN MAZATLAN	PL- 050. SAN JUAN MAZATLAN	MEDRANO S/N PRIMERA SECCION, CAMINO ARROLLO ARDILLA.	--	\$0.00	\$0.00	\$0.00	POSESION	3	2	2	3
177		SIERRA NORTE	MIXE	SAN LUCAS CAMOTLAN	PL-219 SAN LUCAS CAMOTLAN	DOMICILIO CONOCIDO A 200 METROS DE LA ESCUELA TELESECUNDARIA	--	\$0.00	\$0.00	\$0.00	POSESION	3	2	2	3
178		SIERRA NORTE	MIXE	SAN MIGUEL QUETZALTEPEC	PL- 103. SAN MIGUEL QUETZALTEPEC	DOMICILIO CONOCIDO, COLONIA RACHO ARMADILLO	--	\$0.00	\$0.00	\$0.00	POSESION	3	2	2	3
179		SIERRA NORTE	MIXE	SAN PEDRO OCOTEPEC	PL-221 SAN PEDRO OCOTEPEC	AL LADO DE LA TELESECUNDARIA	--	\$25,508.00	\$0.00	\$25,508.00	POSESION	3	2	2	3
180		SIERRA NORTE	MIXE	SANTA MARIA TEPANTLALI	PL-200 SANTA MARIA TEPANTLALI	DOMICILIO CONOCIDO A 1 KM DEL MUNICIPIO LAS CALLES NO TIENEN NOMBRE	--	\$0.00	\$0.00	\$0.00	POSESION	3	2	2	3



INSTITUTO DE ESTUDIOS DE BACHILLERATO DEL ESTADO DE OAXACA

INFORME DE AVALUO CATASTRAL PARA LA CONTABILIDAD GUBERNAMENTAL DE JUNIO 2023

#	ID	REGION	DISTRITO	MUNICIPIO	NOMBRE DEL INMUEBLE	UBICACION	AVALUO VIGENTE	VALOR CATASTRAL DEL TERRENO	VALOR CATASTRAL DE LA CONSTRUCCION	BASE CATASTRAL	TENENCIA	CLAVE LGCG			
												G	SG	C	SC
181		SIERRA NORTE	MIXE	SANTA MARIA TLAHUITOLTEPEC	PL- 080. SANTA MARIA YACOCHI	A UN LADO DE LA CARRETERA FEDERAL A TOTONTEPEC.	--	\$0.00	\$0.00	\$0.00	POSESION	3	2	2	3
182		SIERRA NORTE	MIXE	SANTIAGO ATITLAN	PL- 236. SANTIAGO ATITLAN	CALLE PRINCIPAL S/N A UN COSTADO DE LA IGLESIA Y ENFRENTA DE LA CANCHA.	--	\$0.00	\$0.00	\$0.00	POSESION	3	2	2	3
183		SIERRA NORTE	MIXE	SANTIAGO ZACATEPEC	PL- 068. SANTIAGO ZACATEPEC MIXE	SE ENCUENTRA DONDE ANTE ESTABA LA SECADORA DE CAFE	--	\$0.00	\$0.00	\$0.00	POSESION	3	2	2	3
184		SIERRA NORTE	VILLA ALTA	SAN ILDEFONSO VILLA ALTA	PL- 061. SAN ILDEFONSO VILLA ALTA	COL. OBRERA A UN COSTADO DE LA ESCUELA TELESECUNDARIA.	--	\$0.00	\$0.00	\$0.00	POSESION	3	2	2	3
185		SIERRA NORTE	VILLA ALTA	SANTIAGO CAMOTLAN	PL- 159. SANTIAGO CAMOTLAN.	DOMICILIO CONOCIDO CENTRO.	--	\$23,632.00	\$0.00	\$23,632.00	PROPIEDAD	3	2	2	3
186		SIERRA NORTE	VILLA ALTA	TANETZ DE ZARAGOZA	PL- 094. TANETZ DE ZARAGOZA	AV. REVOLUCION S/N. ESQUINA INDEPENDENCIA, FRENTE DEL TEMPLO CATALICO.	--	\$36,828.00	\$0.00	\$36,828.00	POSESION	3	2	2	3
187		SIERRA NORTE	VILLA ALTA	VILLA HIDALGO	PL- 158. VILLA HIDALGO YALALAG	CALLE A LA SECUNDARIA S/N, CARRETERA VILLA ALTA.	--	\$0.00	\$0.00	\$0.00	POSESION	3	2	2	3
TOTAL : 21, SIERRA NORTE, EN PROCESO DE REGULARIZACION								\$85,968.00	\$0.00	\$85,968.00					

SIERRA SUR, EN PROCESO DE REGULARIZACION

188		SIERRA SUR	MAHUATLAN	SAN CRISTOBAL AMATLAN	PL- 132. SAN CRISTOBAL AMATLAN	CARRETERA PRINCIPAL, A 50 MTS. DE LA CASA DE SALUD.	--	\$0.00	\$0.00	\$0.00	POSESION	3	2	2	3
189		SIERRA SUR	MAHUATLAN	SAN FRANCISCO OZOLOTEPEC	PL- 045. SAN FRANCISCO OZOLOTEPEC.	EN LA ENTRADA DE LA POBLACION, FRENTE AL PANTEON MUNICIPAL.	--	\$0.00	\$0.00	\$0.00	POSESION	3	2	2	3
190		SIERRA SUR	MAHUATLAN	SAN JERONIMO COATLAN	PL-204 SAN JERONIMO COATLAN	CALLE EL LAUREL S/N COL GUADALUPE A 200 MTS DE LA TELESECUNDARIA	--	\$0.00	\$0.00	\$0.00	POSESION	3	2	2	3
191		SIERRA SUR	MAHUATLAN	SAN JUAN MIXTEPEC	PL- 078. SAN JUAN MIXTEPEC	CALLE JOSEFA ORTIZ DE DOMINGUEZ S/N, EN EL CENTRO DE LA POBLACION	--	\$25,508.00	\$0.00	\$25,508.00	POSESION	3	2	2	3
192		SIERRA SUR	MAHUATLAN	SAN LUIS AMATLAN	PL-272 SAN ESTEBAN AMATLAN	INSTALACIONES PROVISIONALES	--	\$0.00	\$0.00	\$0.00	POSESION	3	2	2	3
193		SIERRA SUR	MAHUATLAN	SAN MARCIAL OZOLOTEPEC	PL-213 SAN MARCIAL OZOLOTEPEC	DOMICILIO CONOCIDO BARRIO EL CEREZAL RUMBO A LA SALIDA DE LA COMUNIDAD A SANTA MARIA	--	\$0.00	\$0.00	\$0.00	POSESION	3	2	2	3
194		SIERRA SUR	MAHUATLAN	SAN MIGUEL COATLAN	PL-258 SAN MIGUEL COATLAN	CALLE SEGUNDA SECCION DEL SABINO A 2500 MTS DEL CENTRO DE LA COMUNIDAD	--	\$0.00	\$0.00	\$0.00	POSESION	3	2	2	3
195		SIERRA SUR	MAHUATLAN	SAN MIGUEL SUCHIXTEPEC	PL- 099. SAN MIGUEL SUCHIXTEPEC	HIDALGO S/N PARAJE EL MADROÑO, JUNTO	--	\$0.00	\$0.00	\$0.00	POSESION	3	2	2	3
196		SIERRA SUR	MAHUATLAN	SAN PEDRO MIXTEPEC -DTO 26-	PL- 073. SAN PEDRO MIXTEPEC MAHUATLAN	DOMICILIO CONOCIDO, COLONIA CENTRO	--	\$0.00	\$0.00	\$0.00	POSESION	3	2	2	3
197		SIERRA SUR	MAHUATLAN	SAN SEBASTIAN COATLAN	PL- 133. SAN SEBASTIAN COATLAN	CAMINO A LA AGENCIA MUNICIPAL, A UN COSTADO DE LA ESCUELA TELESECUNDARIA.	--	\$0.00	\$0.00	\$0.00	POSESION	3	2	2	3
198		SIERRA SUR	MAHUATLAN	SAN SEBASTIAN RIO HONDO	PL-194 SAN SEBASTIAN RIO HONDO	DOMICILIO CONOCIDO EN LA ENTRADA DE LA POBLACION DESPUES DEL TRAMO AMPLIACION	--	\$0.00	\$0.00	\$0.00	POSESION	3	2	2	3
199		SIERRA SUR	MAHUATLAN	SAN SEBASTIAN RIO HONDO	PL-170 CIENEGUILLA	DOMICILIO CONOCIDO EN LA CALLE PRINCIPAL DE ACCESO A LA COMUNIDAD	--	\$0.00	\$0.00	\$0.00	POSESION	3	2	2	3
200		SIERRA SUR	MAHUATLAN	SAN SIMON ALMOLONGAS	PL-165 RIO LA ANONA	PRIVADA DE NACIONAL S/N AGENCIA MUNICIPAL DE RIO LA ANONA ENFRENTA DE LA TELESECUNDARIA	--	\$0.00	\$0.00	\$0.00	POSESION	3	2	2	3



INFORME DE AVALUO CATASTRAL PARA LA CONTABILIDAD GUBERNAMENTAL DE JUNIO 2023

#	ID	REGION	DISTRITO	MUNICIPIO	NOMBRE DEL INMUEBLE	UBICACION	AVALUO VIGENTE	VALOR CATASTRAL DEL TERRENO	VALOR CATASTRAL DE LA CONSTRUCCION	BASE CATASTRAL	TENENCIA	CLAVE LGCG			
												G	SG	C	SC
201		SIERRA SUR	MAHUATLAN	SANTA ANA	PL- 250. SANTA ANA MAHUATLAN.	AULAS PROVISIONALES, CALLE HIDALGO S/N COL CENTRO.	--	\$0.00	\$0.00	\$0.00	POSESION	3	2	2	3
202		SIERRA SUR	PUTLA	CONSTANCIA DEL ROSARIO	PL-265 SAN JOSE YOSUCAÑU	CALLE DEL RIO S/N ATRÁS DEL CENTRO DE SALUD APROXIMADAMENTE A 700 MTS	--	\$36,828.00	\$0.00	\$36,828.00	PROPIEDAD	3	2	2	3
203		SIERRA SUR	PUTLA	LA REFORMA	PL- 097. LA REFORMA.	DOMICILIO CONOCIDO, EN EL CENTRO DE LA LOCALIDAD.	--	\$0.00	\$0.00	\$0.00	POSESION	3	2	2	3
204		SIERRA SUR	PUTLA	MESONES HIDALGO	PL-168 MESONES HIDALGO	DOMICILIO CONOCIDO CARRETERA PEREZ GASGA KM 51 PARAJE PIEDRA ANCHA FRENTE A LA TELESECUNDARIA	--	\$0.00	\$0.00	\$0.00	POSESION	3	2	2	3
205		SIERRA SUR	PUTLA	PUTLA VILLA DE GUERRERO	PL- 083. SAN MIGUEL NOPALA	CARRETERA A LA JOYA DE MAMEY S/N	--	\$0.00	\$0.00	\$0.00	POSESION	3	2	2	3
206		SIERRA SUR	PUTLA	PUTLA VILLA DE GUERRERO	PL-115 SAN JUAN LAGUNAS	DOMICILIO CONOCIDO	--	\$0.00	\$0.00	\$0.00	POSESION	3	2	2	3
207		SIERRA SUR	PUTLA	PUTLA VILLA DE GUERRERO	PL- 038 SAN ANDRES CHICAHUAXTLA	CALLE EMILIANO ZAPATA	--	\$0.00	\$0.00	\$0.00	POSESION	3	2	2	3
208		SIERRA SUR	PUTLA	PUTLA VILLA DE GUERRERO	PL- 052. ASUNCION ATOYAQUILLO.	BARRIO SEÑOR SANTIAGO, A UN LADO DEL PANTEON	--	\$0.00	\$0.00	\$0.00	POSESION	3	2	2	3
209		SIERRA SUR	PUTLA	PUTLA VILLA DE GUERRERO	PL- 051. SAN MIGUEL REYES	DOMICILIO CONOCIDO, CENTRO DE LA POBLACION	--	\$0.00	\$0.00	\$0.00	POSESION	3	2	2	3
210		SIERRA SUR	PUTLA	SANTA CRUZ ITUNDUJIA	PL- 248. INDEPENDENCIA ITUNDUJIA.	CALLE 77 S/N. SE ENCUENTRA CERCA DEL PANTEON DE LA AGENCIA MUNICIPAL.	--	\$0.00	\$0.00	\$0.00	POSESION	3	2	2	3
211		SIERRA SUR	PUTLA	SANTA CRUZ ITUNDUJIA	PL-262 HIDALGO ITUNDUJIA	DOMICILIO CONOCIDO S/N EN EL CENTRO DE LA COMUNIDAD DENTRO DEL PERÍMETRO DE LA AGENCIA	--	\$0.00	\$0.00	\$0.00	POSESION	3	2	2	3
212		SIERRA SUR	PUTLA	SANTA MARIA IPALAPA	PL- 134. SANTA MARIA IPALAPA	DOMICILIO CONOCIDO	--	\$0.00	\$0.00	\$0.00	POSESION	3	2	2	3
213		SIERRA SUR	SOLA DE VEGA	SAN FRANCISCO CAHUACUA	PL- 242. SAN SEBASTIAN YUTANINO.	CAMINO HACIA CAHUACUA, A LA SALIDA DE LA POBLACION.	--	\$0.00	\$0.00	\$0.00	POSESION	3	2	2	3
214		SIERRA SUR	SOLA DE VEGA	SAN FRANCISCO CAHUACUA	PL- 130. SAN FRANCISCO CAHUACUA.	CALLE LAS PLAMAS S/N EN LA ENTRADA DE LA POBLACION.	--	\$0.00	\$0.00	\$0.00	POSESION	3	2	2	3
215		SIERRA SUR	SOLA DE VEGA	SAN JACINTO TLACOTEPEC	PL- 180. SAN JACINTO TLACOTEPEC.	DOMICILIO CONOCIDO.	--	\$0.00	\$0.00	\$0.00	POSESION	3	2	2	3
216		SIERRA SUR	SOLA DE VEGA	SAN LORENZO TEXMELUCAN	PL- 131. EL ARADOR.	MORELOS S/N. A 300 METROS DEL PANTEON.	--	\$0.00	\$0.00	\$0.00	POSESION	3	2	2	3
217		SIERRA SUR	SOLA DE VEGA	SANTA CRUZ ZENZONTEPEC	PL- 028 ZENZONTEPEC	DOMICILIO CONOCIDO, CAMINO A RANCHO VIEJO	--	\$0.00	\$0.00	\$0.00	POSESION	3	2	2	3
218		SIERRA SUR	SOLA DE VEGA	SANTA MARIA LACHIXIO	PL- 177. SANTA MARIA LACHIXIO.	EMILIANO ZAPATA S/N	--	\$0.00	\$0.00	\$0.00	POSESION	3	2	2	3
219		SIERRA SUR	SOLA DE VEGA	SANTA MARIA SOLA	PL- 105. SAN MATEO YUCUTINDOO	DOMICILIO CONOCIDO	--	\$0.00	\$0.00	\$0.00	POSESION	3	2	2	3
220		SIERRA SUR	SOLA DE VEGA	SANTA MARIA ZANIZA	PL- 032 SANTA MARIA ZANIZA	DOMICILIO CONOCIDO, CENTRO DE LA POBLACION.	--	\$0.00	\$0.00	\$0.00	POSESION	3	2	2	3
221		SIERRA SUR	SOLA DE VEGA	SANTIAGO AMOLTEPEC	PL- 071. AMOLTEPEC	A UN COSTADO DE LA CRUZ DE AGUA A 300 M. DE LA IGLESIA	--	\$0.00	\$0.00	\$0.00	POSESION	3	2	2	3
222		SIERRA SUR	SOLA DE VEGA	SANTIAGO MINAS	PL- 179. SANTIAGO MINAS	CALLE FRANCISCO I MADERO S/N, ENFRENTE DE LA TELESECUNDARIA.	--	\$0.00	\$0.00	\$0.00	POSESION	3	2	2	3
223		SIERRA SUR	SOLA DE VEGA	SANTIAGO TEXTITLAN	PL-111 SANTIAGO TEXTITLAN	CALLE DEL OLVIDO S/N EN EL CENTRO DE LA POBLACION	--	\$0.00	\$0.00	\$0.00	POSESION	3	2	2	3




INSTITUTO DE ESTUDIOS DE BACHILLERATO DEL ESTADO DE OAXACA

INFORME DE AVALUO CATASTRAL PARA LA CONTABILIDAD GUBERNAMENTAL DE JUNIO 2023

#	ID	REGION	DISTRITO	MUNICIPIO	NOMBRE DEL INMUEBLE	UBICACION	AVALUO VIGENTE	VALOR CATASTRAL DEL TERRENO	VALOR CATASTRAL DE LA CONSTRUCCION	BASE CATASTRAL	TENENCIA	CLAVE LGCG			
												G	SG	C	SC
224		SIERRA SUR	SOLA DE VEGA	ZAPOTITLAN DEL RIO	PL- 090. ZAPOTITLAN DEL RIO	EN EL CENTRO DE LA COMUNIDAD	--	\$0.00	\$0.00	\$0.00	POSESION	3	2	2	3
225		SIERRA SUR	YAUTEPEC	NEJAPA DE MADERO	PL-203 NEJAPA DE MADERO	IGNACIO ZARAGOZA S/N COL CENTRO JUNTO A LA SECUNDARIA	--	\$0.00	\$0.00	\$0.00	POSESION	3	2	2	3
226		SIERRA SUR	YAUTEPEC	SAN BARTOLO YAUTEPEC	PL-204 SAN BARTOLO YAUTEPEC	DOMICILIO CONOCIDO CARRETERA A SAN BARTOLO KM. 0.5 PARAJE EL AHUACATE	--	\$0.00	\$0.00	\$0.00	POSESION	3	2	2	3
227		SIERRA SUR	YAUTEPEC	SAN CARLOS YAUTEPEC	PL- 035 SAN CARLOS YAUTEPEC.	CALLE ADOLFO LOPEZ MATEOS S/N, BARRIO EL MANANTIAL.	--	\$0.00	\$0.00	\$0.00	POSESION	3	2	2	3
TOTAL : 40, SIERRA SUR, EN PROCESO DE REGULARIZACION								\$62,336.00	\$0.00	\$62,336.00					

MIXTECA, EN PROCESO DE REGULARIZACION

228		MIXTECA	COIXTLAHUACA	TEPELMEME VILLA DE MORELOS	PL-215 TEPELMEME VILLA DE MORELOS	PROVIDENCIA S/N ESQUINA 2 DE ABRIL TERCERA SECCION EN EL ENTRONQUE	--	\$0.00	\$0.00	\$0.00	POSESION	3	2	2	3
229		MIXTECA	HUAJUAPAM	SAN ANDRES DINICUITI	PL-109 SAN ANDRES DINICUITI	CARRETERA A SANTO DOMINGO YODOHINO KM 1, SAN JOSE A 250 MTROS DEL CAMPO DEPORTIVO	--	\$0.00	\$0.00	\$0.00	POSESION	3	2	2	3
230		MIXTECA	HUAJUAPAM	SAN MIGUEL AMATITLAN	PL- 128. SAN MIGUEL AMATITLAN	CARRETERA HUAJUAPAN, AMATITLAN KM. 40 A 300 MTS DE LA CANCHA DE FUTBOL.	--	\$0.00	\$0.00	\$0.00	POSESION	3	2	2	3
231		MIXTECA	HUAJUAPAM	SANTA CRUZ TACACHE DE MINA	PL- 251. SANTA CRUZ TACACHE DE MINA.	CARRETERA INTERNACIONAL MORELOS S/N, A UN LADO DE LA CAPILLA DE LA VIRGEN DE GUADALUPE.	--	\$0.00	\$0.00	\$0.00	POSESION	3	2	2	3
232		MIXTECA	HUAJUAPAM	ZAPOTITLAN PALMAS	PL- 243. ZAPOTITLAN PALMAS.	DOMICILIO CONOCIDO, CENTRO DE LA POBLACION.	--	\$0.00	\$0.00	\$0.00	POSESION	3	2	2	3
233		MIXTECA	JUXTLAHUACA	SANTIAGO JUXTLAHUACA	PL- 074 YUCUNICOCO	DOMICILIO CONOCIDO EN EL CENTRO DE LA COMUNIDAD	--	\$0.00	\$0.00	\$0.00	POSESION	3	2	2	3
234		MIXTECA	JUXTLAHUACA	SANTIAGO JUXTLAHUACA	PL-273 SAN JUAN PIÑAS	INSTALACIONES PROVISIONALES	--	\$0.00	\$0.00	\$0.00	POSESION	3	2	2	3
235		MIXTECA	JUXTLAHUACA	SANTIAGO JUXTLAHUACA	PL-227 SAN PEDRO CHAYUCO	CALLE PRINCIPAL A UN KM DE LA COMUNIDAD	--	\$0.00	\$0.00	\$0.00	POSESION	3	2	2	3
236		MIXTECA	NOCHIXTLAN	SAN ANDRES NUXIÑO	PL- 125. SAN ANDRES NUXIÑO	CALLE 5 DE MAYO, A 125 MTS DEL PREESCOLAR Y A 100 MTS DE LA TELESECUNDARIA	--	\$0.00	\$0.00	\$0.00	POSESION	3	2	2	3
237		MIXTECA	NOCHIXTLAN	SAN FRANCISCO JALTEPETONGO	PL-167 JALTEPETONGO	DOMICILIO CONOCIDO A UN LADO DE LA ESCUELA PRIMARIA	--	\$0.00	\$0.00	\$0.00	POSESION	3	2	2	3
238		MIXTECA	NOCHIXTLAN	SAN JUAN TAMAZOLA	PL- 127. SAN JUAN BAUTISTA TLACHICHILCO	A UN COSTADO DEL PANTEON MUNICIPAL	--	\$0.00	\$0.00	\$0.00	POSESION	3	2	2	3
239		MIXTECA	NOCHIXTLAN	SAN JUAN TAMAZOLA	PL- 100. SAN JUAN TAMAZOLA.	CALLE CAMINO A BARRIO DEL RIO S/N, BARRIO LOS TAMARINDOS	--	\$0.00	\$0.00	\$0.00	POSESION	3	2	2	3
240		MIXTECA	NOCHIXTLAN	SAN JUAN TAMAZOLA	PL- 37 SANTIAGO TAMAZOLA.	AV. INDEPENDIENTE NUM. 1	--	\$0.00	\$0.00	\$0.00	POSESION	3	2	2	3
241		MIXTECA	NOCHIXTLAN	SAN MIGUEL HUATLA	PL- 240. SAN MIGUEL HUATLA.	CALLE DE ZARAGOZA S/N, COL CENTRO. JUNTO AL ALBERGUE	--	\$0.00	\$0.00	\$0.00	POSESION	3	2	2	3
242		MIXTECA	NOCHIXTLAN	SAN MIGUEL PIEDRAS	PL-269 SAN MIGUEL PIEDRAS	AV. HIDALGO S/N ESQ. UNIÁN INSTALACIONES PROVISIONALES EN LA AGENCIA MUNICIPAL	--	\$23,632.00	\$0.00	\$23,632.00	PROPIEDAD	3	2	2	3
243		MIXTECA	NOCHIXTLAN	SAN PEDRO TEOZACALCO	PL- 053. SAN PEDRO TEOZACALCO.	SANTA ANA A TRES CUADRAS DEL PALACIO MUNICIPAL.	--	\$0.00	\$0.00	\$0.00	POSESION	3	2	2	3



INFORME DE AVALUO CATASTRAL PARA LA CONTABILIDAD GUBERNAMENTAL DE JUNIO 2023

#	ID	REGION	DISTRITO	MUNICIPIO	NOMBRE DEL INMUEBLE	UBICACION	AVALUO VIGENTE	VALOR CATASTRAL DEL TERRENO	VALOR CATASTRAL DE LA CONSTRUCCION	BASE CATASTRAL	TENENCIA	CLAVE LGCG			
												G	SG	C	SC
244		MIXTECA	NOCHIXTLAN	SAN PEDRO TIDAA	PL- 019 TIDAA	1A PRIVADA DE CARRETERA PRINCIPAL, BARRIO GRANDE, EN EL PRIMER TOPE, A 500 METROS.	--	\$0.00	\$0.00	\$0.00	POSESION	3	2	2	3
245		MIXTECA	NOCHIXTLAN	SANTA MARIA APAZCO	PL-124 TIERRA COLORADA	CRUCE DEL CAMINO A SANTA MARIA APAZCO Y TIERRA COLORADA	--	\$0.00	\$0.00	\$0.00	POSESION	3	2	2	3
246		MIXTECA	NOCHIXTLAN	SANTA MARIA APAZCO	PL-123 SANTA MARIA APAZCO	CALLE 5 DE MAYO S/N PARAJE CONOCIDO "TOTONDE" EN LA ENTRADA	--	\$0.00	\$0.00	\$0.00	POSESION	3	2	2	3
247		MIXTECA	NOCHIXTLAN	SANTIAGO TILANTONGO	PL-20 TILANTONGO	ENFRENTA DE LA TELESECUNDARIA DE LA COMUNIDAD.	--	\$0.00	\$0.00	\$0.00	POSESION	3	2	2	3
248		MIXTECA	NOCHIXTLAN	SANTO DOMINGO NUXAA	PL-229 OJO DE AGUA	DOMICILIO CONOCIDO CAMINO A LA TELESECUNDARIA A UN LADO DEL CENTRO	--	\$0.00	\$0.00	\$0.00	POSESION	3	2	2	3
249		MIXTECA	NOCHIXTLAN	YUTANDUCHI DE GUERRERO	PL- 082. YUTANDUCHI DE GUERRERO	EN LA ENTRADA DEL PUEBLO, SALIENDO DE UNA CURVA	--	\$0.00	\$0.00	\$0.00	POSESION	3	2	2	3
250		MIXTECA	TEPOSCOLULA	SAN SEBASTIAN NICANANDUTA	PL-198 SAN SEBASTIAN NICANANDUTA	CALLE ZARAGOZA S/N 1A SECCION COL. CENTRO	--	\$0.00	\$0.00	\$0.00	POSESION	3	2	2	3
251		MIXTECA	TEPOSCOLULA	TEOTONGO	PL- 186. TEOTONGO.	CALLE AZTECA, BARRIO PIEDRAS NEGRAS JUNTO A CASA DEL PUEBLO	--	\$0.00	\$0.00	\$0.00	POSESION	3	2	2	3
252		MIXTECA	TEPOSCOLULA	VILLA TEJUPAM DE LA UNION	PL-166 VILLA TEJUPAM DE LA UNION	EMILIO CARRANZA S/N SEGUNDA SECCION POR EL RUMBO DEL CAMINO A YUDABA	--	\$18,414.00	\$0.00	\$18,414.00	POSESION	3	2	2	3
253		MIXTECA	TLAXIACO	SAN ANTONIO SINICAHUA	PL- 238. SAN ANTONIO SINICAHUA.	DOMICILIO CONOCIDO, CENTRO DE LA LOCALIDAD	--	\$0.00	\$0.00	\$0.00	POSESION	3	2	2	3
254		MIXTECA	TLAXIACO	SAN JUAN ACHIUTLA	PL- 126. ACHIUTLA	DOMICILIO LA REFORMA, PARAJE AL REFORMA S/N, A LA ENTREDA DE LAS COMUNIDADES.	--	\$0.00	\$0.00	\$0.00	POSESION	3	2	2	3
255		MIXTECA	TLAXIACO	SAN JUAN NÚMI	PL-192 SAN JUAN NÚMI	DOMICILIO CONOCIDO A UN COSTADO DE LA ESCUELA SECUNDARIA FEDERAL ABRAHAM CASTELLANOS	--	\$0.00	\$0.00	\$0.00	POSESION	3	2	2	3
256		MIXTECA	TLAXIACO	SANTA CATARINA TICUA	PL-197 SANTA CATARINA TICUA	PRIVADA XINITICUAHA S/N BARRIO SAN JOSE A UN KM. DEL PALACIO MUNICIPAL	--	\$0.00	\$0.00	\$0.00	POSESION	3	2	2	3
257		MIXTECA	TLAXIACO	SANTA CRUZ NUNDACO	PL-216 SANTA CRUZ NUNDACO	DOMICILIO CONOCIDO CENTRO	--	\$0.00	\$0.00	\$0.00	POSESION	3	2	2	3
258		MIXTECA	TLAXIACO	SANTA CRUZ TACAHAUA	PL- 098. SANTA CRUZ TACAHAUA	PROLONGACION DE INDEPENDENCIA S/N JUNTO AL PANTEON MUNICIPAL	--	\$0.00	\$0.00	\$0.00	POSESION	3	2	2	3
259		MIXTECA	TLAXIACO	SANTA MARIA YOSOYUA	PL- 085 SANTA MARIA YOSOYUA	DOMICILIO CONOCIDO A UN LADO DE LA TELESECUNDARIA	--	\$0.00	\$0.00	\$0.00	POSESION	3	2	2	3
260		MIXTECA	TLAXIACO	SANTO TOMAS OCOTEPEC	PL- 088. SANTO TOMAS OCOTEPEC	MARIANO MATAMOROS S/N ATRAS DEL ALBERGUE ESCOLAR	--	\$0.00	\$0.00	\$0.00	POSESION	3	2	2	3
TOTAL : 33, MIXTECA, EN PROCESO DE REGULARIZACION								\$42,046.00	\$0.00	\$42,046.00					
TOTAL: 239, EN PROCESO DE REGULARIZACION								\$1,985,926.25	\$5,164,130.71	\$7,150,056.96					
VALLES CENTRALES															
261		VALLES CENTRALES	CENTRO	SAN PEDRO IXTLAUAACA	PL- 003. SAN PEDRO IXTLAUAACA	INSURGENTE S/N COLONIA CENTRO.	--	\$3,353,504.95	\$0.00	\$3,353,504.95	PROPIEDAD	3	2	2	3



INSTITUTO DE ESTUDIOS DE BACHILLERATO DEL ESTADO DE OAXACA


INFORME DE AVALUO CATASTRAL PARA LA CONTABILIDAD GUBERNAMENTAL DE JUNIO 2023

#	ID	REGION	DISTRITO	MUNICIPIO	NOMBRE DEL INMUEBLE	UBICACION	AVALUO VIGENTE	VALOR CATASTRAL DEL TERRENO	VALOR CATASTRAL DE LA CONSTRUCCION	BASE CATASTRAL	TENENCIA	CLAVE LGCG			
												G	SG	C	SC
TOTAL : 1, VALLES CENTRALES							\$3,353,504.95	\$0.00	\$3,353,504.95						
TOTAL: 1							\$3,353,504.95	\$0.00	\$3,353,504.95						
N° Total de Inmuebles:							Valor Total del Terreno	Valor total de Construcción	Total Base Catastral						
261							\$7,820,358.71	\$7,552,383.94	\$15,372,742.65						

ELABORÓ

GABRIEL ALVAREZ RODRIGUEZ
ENCARGADO DEL AREA DE INMUEBLES

SELLO DE LA ENTIDAD



DIRECCIÓN ADMINISTRATIVA

INSTITUTO DE ESTUDIOS DE BACHILLERATO DEL ESTADO DE OAXACA

2022-2028

AUTORIZÓ

LIC. FELIX NAHUM JIMÉNEZ HERRERA
JEFE ADMINISTRATIVO

INSTITUTO DE ESTUDIOS DE BACHILLERATO DEL ESTADO DE OAXACA
Area 5276 - INSTITUTO DE ESTUDIOS DE BACHILLERATO DEL ESTADO DE

Concepto	Cantidad	Monto
----------	----------	-------

MOBILIARI PATRIMONIAL ACTIVO

Concepto	Cantidad	Monto
AGITADOR	5	\$0.00
AIRE ACONDICIONADO	45	\$667,639.92
AJEDREZ	1	\$438.79
ALARMA	1	\$900.83
ALTAVOZ	4	\$5,999.96
AMALGAMADOR	1	\$233.60
AMPLIFICADOR	18	\$20,827.08
ANAQUEL	51	\$50,178.11
ANAQUEL O ESTANTE	315	\$112,728.05
ANTENA	39	\$139,416.17
APARATO DE RAYOS X	1	\$8,328.00
APUNTADOR LASER	4	\$2,833.99
ARCHIVERO	399	\$970,499.55
ASPIRADORA	5	\$8,426.00
ASTA PARA BANDERA	4	\$838.88
ATRIL	1	\$138.89
AUDIFONO	40	\$0.00
BAFLE	58	\$181,246.59
BAFLE DE AUDIO	1	\$1,550.00
BALANZA DE RESORTE	1	\$2,407.99
BALANZA GRANATARIA	14	\$6,984.92
BANCA	15	\$9,761.16
BANCO	215	\$26,437.69
BANDERA	6	\$2,244.91
BASE	38	\$12,444.12
BASE PARA AGUA	6	\$755.32
BASE PARA MICROFONO	1	\$1,800.00
BASE PARA PROYECTOR	1	\$640.00
BATIDORA	1	\$799.99
BOCINA	54	\$62,228.58
BOCINAS	3	\$4,199.98
BOMBA DE AGUA	19	\$34,521.11
BOMBA DE VACIO	6	\$0.00
BOTIQUIN	474	\$309,993.30
BURO	1	\$473.33
BUTACA	2466	\$718,134.29
CAFETERA	1	\$2,599.99
CAFETERA ELECTRICA	1	\$235.95
CAJA DE REVELADO	1	\$450.57
CAJA FUERTE	1	\$2,064.31
CAJONERA	8	\$11,285.52

INSTITUTO DE ESTUDIOS DE BACHILLERATO DEL ESTADO DE OAXACA
Area 5276 - INSTITUTO DE ESTUDIOS DE BACHILLERATO DEL ESTADO DE

Concepto	Cantidad	Monto
CAMA	7	\$8,904.23
CAMARA	6	\$26,966.99
CAMARA FOTOGRAFICA	6	\$17,689.98
CAMARA VIDEOGRABADORA	1	\$1,667.50
CAMPANA	1	\$0.00
CAÑON SEGUIDOR DE ILUMINACION	1	\$309.76
CAVITRON	1	\$1.00
CENTRIFUGA	2	\$0.00
CEREBRO	2	\$1,013.26
CESTO	45	\$1,151.44
CESTO DE BASURA	10	\$302.76
CHAROLA	4	\$1,999.96
CHAROLA PAPELERA	1	\$163.72
CINTA DE FIBRA	1	\$577.15
CISTERNA	1	\$12,801.55
CLARINETES	1	\$320.00
COLECCIONES	2	\$18,000.00
COMBO VHS-DVD	1	\$253.31
COMPRESOR	2	\$6,589.02
CONJUNTO DE PRACTICA	4	\$21,080.00
CONSOLA	12	\$38,737.84
COPIADORA	6	\$54,729.95
COPIADORA-IMPRESION-SCANNER	2	\$5,651.89
CORNETA	57	\$24,607.23
CREDENZA	18	\$21,527.44
DECODIFICADOR	7	\$2,366.44
DIABLO	1	\$1,227.60
DISPENSADOR DE AGUA	6	\$17,790.01
DVD	137	\$25,845.17
ECUALIZADOR	1	\$337.92
ENFRIADOR DE AGUA	6	\$6,965.92
ENGARGOLADORA O ENCUADERNADORA	3	\$7,890.84
ENMICADORA	1	\$1,938.11
EQUIPO AIRE ACONDICIONADO	28	\$314,357.05
EQUIPO DE DESTILACION	2	\$16,000.00
EQUIPO DE SONIDO	20	\$93,502.96
ESCALERA	4	\$2,771.96
ESCRITORIO	771	\$1,502,889.20
ESQUELETO HUMANO	1	\$0.00
ESTANTE	3	\$14,958.00
ESTERILIZADOR	1	\$1,466.40
ESTETOSCOPIO	3	\$7,500.00
ESTUCHE DE DISECCION	8	\$4,668.00
ESTUCHE DE HERRAMIENTAS	3	\$1,500.00

INSTITUTO DE ESTUDIOS DE BACHILLERATO DEL ESTADO DE OAXACA
Area 5276 - INSTITUTO DE ESTUDIOS DE BACHILLERATO DEL ESTADO DE

Concepto	Cantidad	Monto
ESTUFA	14	\$29,026.00
ESTUFON	1	\$2,999.99
EXHIBIDOR O VITRINA	1	\$1.00
EXTINGUIDOR	227	\$186,305.90
FOTOCOPIADORA	20	\$171,119.28
GABINETE	5	\$25,050.53
GABINETE (MUEBLE)	3	\$2,570.50
GAVETA	1	\$3,500.00
GAVETA DE SERVICIO	1	\$7,000.00
GRABADORA	8	\$4,334.90
GUILLOTINA	5	\$7,133.62
HORNO DE MICROONDAS	1	\$2,999.99
INCUBADORA LABORATORIO	1	\$0.00
INVERSOR DE VOLTAJE	1	\$1,800.00
LAMPARA	1	\$338.09
LAMPARA DE RESINA	1	\$933.60
LECTOR DE HUELLA DACTILAR	1	\$35,438.00
LIBRERO	138	\$262,658.13
LICUADORA	1	\$1,200.00
LOCKER	10	\$23,383.81
MACHIMBRADORA	1	\$2,876.80
MAMPARA	1	\$601.05
MAQ. CALCULADORA ELECTRICA	3	\$1,215.76
MAQ. DE CONTABILIDAD	1	\$811.42
MAQUINA DE CABEZA REDONDA	1	\$3,200.00
MAQUINA DE ESCRIBIR	35	\$1,971.48
MAQUINA SUMADORA	1	\$363.64
MEGAFONO	2	\$422.10
MESA	3275	\$2,327,182.68
MESA PARA COMPUTADORA	48	\$41,057.61
MESA PASTEUR	1	\$0.00
MESA REDONDA	1	\$0.00
MESABANCO	6	\$1,352.34
MEZCLADORA	4	\$24,450.19
MEZCLADORES	5	\$2,298.36
MICROFONO	48	\$50,602.84
MICROSCOPIO	74	\$668,301.60
MICROSCOPIO QUIRURGICO	1	\$12,800.00
MINI SPLIT	3	\$17,000.00
MINICOMPONENTE	2	\$1,337.20
MODULAR	2	\$6,001.00
MODULO	16	\$37,010.98
MODULO O CUBICULO	22	\$110,913.66
MOTOBOMBA	2	\$4,184.21

INSTITUTO DE ESTUDIOS DE BACHILLERATO DEL ESTADO DE OAXACA
Area 5276 - INSTITUTO DE ESTUDIOS DE BACHILLERATO DEL ESTADO DE

Concepto	Cantidad	Monto
MOTOR ELECTRICO	1	\$450.79
MUEBLE	2	\$0.00
MUEBLE PARA USOS MULTIPLES	41	\$39,286.47
MULTIMETRO	4	\$2,291.90
NICHO PARA BANDERA	35	\$26,829.02
PANTALLA	226	\$533,100.43
PANTALLA DE PLASMA	2	\$6,068.30
PEDESTAL	1	\$2,000.00
PEDESTAL PARA MICROFONO	5	\$1,182.42
PIEZA DE MANO	2	\$1,067.20
PINTARRON	2	\$4,800.00
PINZA	10	\$1,804.60
PIZARRON	1423	\$1,361,167.17
PLANTA DE LUZ	1	\$13,999.99
PODADORA DE PASTO	7	\$6,573.16
PODIUM	6	\$36,064.13
PORTABANDERA	2	\$153.12
PROYECTOR	119	\$409,485.99
PROYECTOR Y ACCESORIOS	430	\$3,457,571.31
PUPITRE	48	\$38,400.00
RACK	1	\$8,929.43
RADIO RECEPTOR DE ALERTA	6	\$900.83
RADIOGRABADORA	17	\$39,126.93
REBOBINADORA	6	\$1,210.48
REBOBINADORA DE VIDEOCASSETES	15	\$2,185.50
REFLECTOR	5	\$240.66
REFRIGERADOR	3	\$20,379.99
REGULADOR DE VOLTAJE	35	\$6,147.77
REPISA	6	\$1,713.03
REPRODUCTOR	1	\$2,300.00
REPRODUCTOR BLU RAY	4	\$7,900.00
REPRODUCTOR DE DISCOS COMPACTOS	3	\$923.57
REPRODUCTOR DE DVD	5	\$10,801.00
RESTIRADOR	11	\$11,294.79
ROTAFOLIO	18	\$9,085.70
ROTOMARTILLO	1	\$2,248.78
SACAPUNTAS ELECTRICO	2	\$818.20
SILLA	27834	\$9,283,994.40
SILLON	62	\$96,225.32
SISTEMA DE MICROFONO INALAMBRICO	2	\$5,443.00
SISTEMA PROFESIONAL DE AUDIO	1	\$15,000.00
SOPORTE	16	\$12,491.77
SOPORTE UNIVERSAL	11	\$25,367.48
SWITCHER	1	\$1,875.47

INSTITUTO DE ESTUDIOS DE BACHILLERATO DEL ESTADO DE OAXACA
Area 5276 - INSTITUTO DE ESTUDIOS DE BACHILLERATO DEL ESTADO DE

Concepto	Cantidad	Monto
TABLERO	3	\$3,866.27
TAMBOR	77	\$51,308.56
TANQUE	26	\$34,052.47
TANQUE DE GAS	1	\$1,200.00
TANQUE INDUSTRIAL	3	\$3,822.49
TARJA	1	\$0.00
TEATRO EN CASA	3	\$7,500.00
TELEFONO	45	\$104,487.41
TELESCOPIO	20	\$0.00
TELEVISOR	263	\$398,858.77
TERMOMETRO DIGITAL INFRARROJO	1	\$1,920.00
TIJERA	1	\$120.01
TORSO ENTRENADOR	2	\$7,200.00
TRIEPE	4	\$1,447.22
TRITURADORA	2	\$3,672.19
TROMPETA	17	\$16,161.01
UNIDAD MEDICA DENTAL	1	\$31,499.99
VALVULA COMBINADA	7	\$0.00
VENTILADOR	348	\$192,467.85
VIDEOCASSETTERA	88	\$9,680.70
VIDEOGRABADORA	14	\$2,902.91
VIDEOPROYECTOR	62	\$368,941.56
VITRINA	6	\$6,175.81
Totales PATRIMONIAL	40950	\$26,511,642.58

Concepto	Cantidad	Monto
COMPUTO: PATRIMONIAL ACTIVO		
CPU	4338	\$30,435,051.26
Totales Cómputo: PATRIMONIAL	4338	\$30,435,051.26

Concepto	Cantidad	Monto
PERIFÉRIC PATRIMONIAL ACTIVO		
BOCINAS	604	\$33,370.02
CAMARA DE VIDEO PARA PC	7	\$5,580.22
CONCENTRADOR	1	\$211.10

INSTITUTO DE ESTUDIOS DE BACHILLERATO DEL ESTADO DE OAXACA

Area 5276 - INSTITUTO DE ESTUDIOS DE BACHILLERATO DEL ESTADO DE

Concepto	Cantidad	Monto	
DIMM DE MEMORIA	5	\$3,500.00	
DISCO DURO	2	\$2,968.15	
DISTRIBUIDOR DE FIBRA OPTICA	2	\$1,013.26	
DRIVE 3 1/2	1	\$1.00	
ESCANER	2	\$14,990.00	
FILTRO P/MONITOR	1	\$84.44	
IMPRESOR DE CODIGO DE BARRAS	1	\$2,303.81	
IMPRESORA	494	\$663,266.84	
LECTOR DE CODIGO DE BARRAS	1	\$10,000.00	
LECTOR OPTICO	1	\$2,001.00	
MICROFONO PARA PC	14	\$0.00	
MODEM	2	\$1,289.62	
MONITOR	3385	\$1,748,917.73	
MOUSE	3210	\$151,201.55	
MULTIFUNCIONAL	5	\$18,834.76	
NO BREAK	14	\$14,569.82	
REGULADOR DE VOLTAJE	2540	\$479,615.97	
ROUTER	2	\$275.20	
SCANNER	183	\$189,620.53	
SERVIDOR	1	\$9,914.04	
SWITCH	1	\$60,389.60	
SWITCHER	12	\$45,058.38	
TECLADO	3343	\$160,467.61	
UPS	1	\$24,900.00	
Totales	PATRIMONIAL	13835	\$3,644,344.65

Concepto	Cantidad	Monto
SOFTWARE PATRIMONIAL ACTIVO		

Concepto	Cantidad	Monto	
CESION DE DERECHOS	14	\$868,840.00	
Totales Software:	PATRIMONIAL	14	\$868,840.00