

Estado de Oaxaca

Mecanismo de seguimiento y verificación SICIPO-SEFIP

Unidad Responsable	525
Fecha del periodo a reportar	DEL 01 DE ENERO AL 30 DE JUNIO 2023
Fecha de elaboración	06/07/2023

CUENTA	NOMBRE_CUENTA	Saldo Según SEFIP	Montos SICIPO	Diferencia	Nota explicativa
1.2.3.1.0	TERRENOS	7,820,358.71	7,820,358.71	-	
1.2.3.2.0	EDIFICIOS NO RESIDENCIALES	7,552,383.94	7,552,383.94	-	
1.2.4.1.1	MUEBLES DE OFICINA Y ESTANTERÍA	8,409,989.53	8,409,989.53	-	
1.2.4.1.2	MUEBLES, EXCEPTO DE OFICINA Y ESTANTERÍA	64,318.18	64,318.18	-	
1.2.4.1.3	EQUIPO DE CÓMPUTO Y DE TECNOLOGÍAS DE LA INFORMACIÓN	32,648,436.32	32,648,436.32	-	
1.2.4.1.9	OTROS MOBILIARIOS Y EQUIPOS DE ADMINISTRACIÓN	449,029.44	449,029.44	-	
1.2.4.2.1	EQUIPOS Y APARATOS AUDIOVISUALES	5,406,165.85	5,406,165.85	-	
1.2.4.2.3	CÁMARAS FOTOGRÁFICAS Y DE VIDEO	42,957.98	42,957.98	-	
1.2.4.2.9	OTRO MOBILIARIO Y EQUIPO EDUCACIONAL Y RECREATIVO	80,284.06	80,284.06	-	
1.2.4.3.1	EQUIPO MÉDICO Y DE LABORATORIO	345,353.50	345,353.50	-	
1.2.4.3.2	INSTRUMENTAL MÉDICO Y DE LABORATORIO	389,644.08	389,644.08	-	
1.2.4.4.1	VEHÍCULOS Y EQUIPO DE TRANSPORTE	2,704,137.20	2,704,137.20	-	
1.2.4.6.4	SISTEMAS DE AIRE ACONDICIONADO, CALEFACCIÓN Y DE REFRIGERACIÓN INDUSTRIAL Y COMERCIAL	672,010.48	672,010.48	-	
1.2.4.6.5	EQUIPO DE COMUNICACIÓN Y TELECOMUNICACIÓN	157,419.39	157,419.39	-	
1.2.4.6.6	EQUIPOS DE GENERACIÓN ELÉCTRICA, APARATOS Y ACCESORIOS ELÉCTRICOS	90,843.43	90,843.43	-	
1.2.4.6.7	HERRAMIENTAS Y MÁQUINAS- HERRAMIENTA	12,797.05	12,797.05	-	
1.2.4.6.9	OTROS EQUIPOS	71,943.79	71,943.79	-	
1.2.5.2.3	DERECHOS	868,840.00	868,840.00	-	
TOTAL		67,786,912.93	67,786,912.93		

LIC. VANESSA DIAMANTINA FUENTES LIS
Encargado del SICIPO de la Unidad Responsable

L.C.P. ANAHIEL MATEOS AGUILAR
Encargado del SEFIP de la Unidad Responsable

C.P. FELIX NAHUM JIMÉNEZ HERRERA
DIRECTOR ADMINISTRATIVO



2022-2028

INSTITUTO DE ESTUDIOS DE BACHILLERATO DEL ESTADO DE OAXACA

Area


5276 - INSTITUTO DE ESTUDIOS DE BACHILLERATO DEL ESTADO DE OAXACA


CORTE AL MES DE JUNIO 2023

Fecha de emisión: sáb, 1 jul 2023 08:39:13


Subcuent	Nombre	Monto	Control contable
1.2.4.1.1	MUEBLES DE OFICINA Y ESTANTERIA	\$8,409,989.53	ACTIVO NO CIRCULANTE
1.2.4.1.2	MUEBLES, EXCEPTO DE OFICINA Y ESTANTERIA	\$64,318.18	ACTIVO NO CIRCULANTE
1.2.4.1.3	EQUIPO DE COMPUTO Y DE TECNOLOGIAS DE LA INFORMACION	\$32,648,436.32	ACTIVO NO CIRCULANTE
1.2.4.1.9	OTROS MOBILIARIOS Y EQUIPOS DE ADMINISTRACION	\$449,029.44	ACTIVO NO CIRCULANTE
1.2.4.2.1	EQUIPOS Y APARATOS AUDIOVISUALES	\$5,406,165.85	ACTIVO NO CIRCULANTE
1.2.4.2.3	CAMARAS FOTOGRAFICAS Y DE VIDEO	\$42,957.98	ACTIVO NO CIRCULANTE
1.2.4.2.9	OTRO MOBILIARIO Y EQUIPO EDUCACIONAL Y RECREATIVO	\$80,284.06	ACTIVO NO CIRCULANTE
1.2.4.3.1	EQUIPO MEDICO Y DE LABORATORIO	\$345,353.50	ACTIVO NO CIRCULANTE
1.2.4.3.2	INSTRUMENTAL MEDICO Y DE LABORATORIO	\$389,644.08	ACTIVO NO CIRCULANTE
1.2.4.6.4	SISTEMAS DE AIRE ACONDICIONADO, CALEFACCION Y DE REFRIGERACION INDUSTRIAL Y COMERCIAL	\$672,010.48	ACTIVO NO CIRCULANTE
1.2.4.6.5	EQUIPO DE COMUNICACION Y TELECOMUNICACION	\$157,419.39	ACTIVO NO CIRCULANTE
1.2.4.6.6	EQUIPOS DE GENERACION ELECTRICA, APARATOS Y ACCESORIOS ELECTRICOS	\$90,843.43	ACTIVO NO CIRCULANTE
1.2.4.6.7	HERRAMIENTAS Y MAQUINAS-HERRAMIENTA	\$12,797.05	ACTIVO NO CIRCULANTE
1.2.4.6.9	OTROS EQUIPOS	\$71,943.79	ACTIVO NO CIRCULANTE
1.2.5.2.3	DERECHOS	\$868,840.00	ACTIVO NO CIRCULANTE

IMPORTE TOTAL \$49,710,033.08


LIC. VANESSA D. FUENTES. LIS
Nombre y Firma del encargado del SICIPO de la unidad responsable


Anahiel Matcos Aguilar
Nombre y Firma del encargado del SEFIP de la unidad responsable



C. P. de la Unidad Administrativa
Nombre y Firma del Jefe de la Unidad Administrativa



INSTITUTO DE ESTUDIOS DE BACHILLERATO DEL ESTADO DE OAXACA
CORTE AL MES DE JUNIO DE 2023

SUBCUENTA	NOMBRE	TOTAL
1.2.4.4.1	VEHICULOS Y EQUIPO TERRESTRE	\$2,669,137.20
1.2.4.4.9	OTROS EQUIPOS DE TRANSPORTE	\$35,000.00

IMPORTE TOTAL: \$2,704,137.20


Rigoberto Pérez Hernández


NOMBRE Y FIRMA

ENCARGADO DEL SICIPO DE LA
UNIDAD RESPONSABLE


Anahiclé Matos Aguilar

NOMBRE Y FIRMA

ENCARGADO DEL SEFIP DE LA
UNIDAD RESPONSABLE


C.P. Félix Nahúm Jiménez Herrera

NOMBRE Y FIRMA

JEFE DE LA UNIDAD ADMINISTRATIVA



INSTITUTO DE ESTUDIOS DE BACHILLERATO DEL ESTADO DE OAXACA

INFORME DE AVALUO CATASTRAL PARA LA CONTABILIDAD GUBERNAMENTAL DE JUNIO 2023

#	ID	REGION	DISTRITO	MUNICIPIO	NOMBRE DEL INMUEBLE	UBICACION	AVALUO VIGENTE	VALOR CATASTRAL DEL TERRENO	VALOR CATASTRAL DE LA CONSTRUCCION	BASE CATASTRAL	TENENCIA	CLAVE LGCG				
												G	SG	C	SC	
VALLES CENTRALES,																
1		VALLES CENTRALES	OCOTLAN	SAN JUAN CHILATECA	PL- 009 SAN JUAN CHILATECA	DOMICILIO CONOCIDO	--	\$0.00	\$0.00	\$0.00	POSESION	3	2	2	3	
2		VALLES CENTRALES	ZAACHILA	SAN ANTONIO HUITEPEC	PL- 011 HUAXOLITAPAC	LOMA COLORADA A 500 MTS DEL CENTRO DE SALUD DE LA COMUNIDAD	--	\$0.00	\$0.00	\$0.00	POSESION	3	2	2	3	
TOTAL : 2, VALLES CENTRALES,								\$0.00	\$0.00	\$0.00						
TOTAL: 2,								\$0.00	\$0.00	\$0.00						
VALLES CENTRALES, DESTINADO A UN SERVICIO PUBLICO																
3		VALLES CENTRALES	ZIMATLAN	AYOQUEZCO DE ALDAMA	PL-120 AYOQUEZCO DE ALDAMA	AV. INDEPENDENCIA NUM. 200 BARRIO ARRIBA ADELANTE DEL PANTEON MUNICIPAL	--	\$25,356.46	\$0.00	\$25,356.46	PROPIEDAD	3	2	2	3	
TOTAL : 1, VALLES CENTRALES, DESTINADO A UN SERVICIO PUBLICO								\$25,356.46	\$0.00	\$25,356.46						
COSTA, DESTINADO A UN SERVICIO PUBLICO																
4		COSTA	JAMILTEPEC	SANTIAGO IXTAYUTLA	PL- 129. VILLA NUEVA IXTAYUTLA	CALLE BENITO JUAREZ S/N, A UN COSTADO DEL CENTRO DE SALUD.	--	\$38,262.00	\$0.00	\$38,262.00	PROPIEDAD	3	2	2	3	
TOTAL : 1, COSTA, DESTINADO A UN SERVICIO PUBLICO								\$38,262.00	\$0.00	\$38,262.00						
TOTAL: 2, DESTINADO A UN SERVICIO PUBLICO								\$63,618.46	\$0.00	\$63,618.46						
COSTA,																
5		COSTA	JAMILTEPEC	SANTIAGO PINOTEPA NACIONAL	PL- 005 EL CARRIZO	DOMICILIO CONOCIDO	--	\$0.00	\$0.00	\$0.00	POSESION	3	2	2	3	
6		COSTA	JUQUILA	SANTOS REYES NOPALA	PL- 006 NOPALA	CALLE IGUALA, BARRIO LA TOMA, SANTOS REYES NOPALA	--	\$0.00	\$0.00	\$0.00	POSESION	3	2	2	3	
TOTAL : 2, COSTA,								\$0.00	\$0.00	\$0.00						
TOTAL: 2,								\$0.00	\$0.00	\$0.00						
COSTA, DESTINADO A UN SERVICIO PUBLICO																
7		COSTA	POCHUTLA	PLUMA HIDALGO	PL-161 PLUMA HIDALGO	CALLE MORELOS S/N DOMICILIO CONOCIDO PREDIO 3	--	\$16,898.00	\$0.00	\$16,898.00	PROPIEDAD	0	0	0	0	

INSTITUTO DE ESTUDIOS DE BACHILLERATO DEL ESTADO DE OAXACA

INFORME DE AVALUO CATASTRAL PARA LA CONTABILIDAD GUBERNAMENTAL DE JUNIO 2023

#	ID	REGION	DISTRITO	MUNICIPIO	NOMBRE DEL INMUEBLE	UBICACION	AVALUO VIGENTE	VALOR CATASTRAL DEL TERRENO	VALOR CATASTRAL DE LA CONSTRUCCION	BASE CATASTRAL	TENENCIA	CLAVE LGCG			
												G	SG	C	SC
TOTAL : 1, COSTA, DESTINADO A UN SERVICIO PUBLICO								\$16,898.00	\$0.00	\$16,898.00					
ISTMO, DESTINADO A UN SERVICIO PUBLICO															
8		ISTMO	JUCHITAN	MATIAS ROMERO AVENDAÑO	PL- 081. PALOMARES	CALLE AL RIO S/N. BARRIO DE LA SANTA CRUZ, FRENTE A LA IGLESIA	--	\$24,291.48	\$0.00	\$24,291.48	PROPIEDAD	3	2	2	3
TOTAL : 1, ISTMO, DESTINADO A UN SERVICIO PUBLICO								\$24,291.48	\$0.00	\$24,291.48					
TOTAL: 2, DESTINADO A UN SERVICIO PUBLICO								\$41,189.48	\$0.00	\$41,189.48					
ISTMO,															
9		ISTMO	TEHUANTEPEC	SAN PEDRO HUAMELULA	PL- 010 HUAMELULA	AV. HIDALGO S/N, CENTRO DE LA LOCALIDAD.	--	\$0.00	\$0.00	\$0.00	POSESION	3	2	2	3
TOTAL : 1, ISTMO,								\$0.00	\$0.00	\$0.00					
PAPALOAPAN,															
10		PAPALOAPAN	TUXTEPEC	COSOLAPA	PL. 001. COSOLAPA	CAMINO DEL ANTIGUO BASURERO S/N CENTRO DE LA POBLACION	--	\$0.00	\$0.00	\$0.00	POSESION	3	2	2	3
11		PAPALOAPAN	TUXTEPEC	LOMA BONITA	PL- 004 "GUADALUPE HINOJOSA" SAN BENITO EL ENCINAL	CARRETERA A ARROYO METATE S/N.	--	\$0.00	\$0.00	\$0.00	POSESION	3	2	2	3
TOTAL : 2, PAPALOAPAN,								\$0.00	\$0.00	\$0.00					
TOTAL: 3,								\$0.00	\$0.00	\$0.00					
PAPALOAPAN, DESTINADO A UN SERVICIO PUBLICO															
12		PAPALOAPAN	TUXTEPEC	SAN JUAN BAUTISTA VALLE NACIONAL	PL- 066. PASO NUEVO LA HAMACA	CALLE CUAUHEMOC ESQ. OBRERO MUNDIAL. COL CENTRO, A 300 MTS DEL CAMPO DE BEISBOL	--	\$1,824,378.35	\$0.00	\$1,824,378.35	PROPIEDAD	3	2	2	3
TOTAL : 1, PAPALOAPAN, DESTINADO A UN SERVICIO PUBLICO								\$1,824,378.35	\$0.00	\$1,824,378.35					
TOTAL: 1, DESTINADO A UN SERVICIO PUBLICO								\$1,824,378.35	\$0.00	\$1,824,378.35					
PAPALOAPAN,															
13		PAPALOAPAN	TUXTEPEC	SAN MIGUEL SOYALTEPEC	PL- 013. LAS MARGARITAS	CALLE DEL RIO S/N, A 152 METRO DE LA ESCUELA PRIMARIA BILINGUE JOSE VASCONCELOS	--	\$0.00	\$0.00	\$0.00	POSESION	3	2	2	3



INSTITUTO DE ESTUDIOS DE BACHILLERATO DEL ESTADO DE OAXACA

INFORME DE AVALUO CATASTRAL PARA LA CONTABILIDAD GUBERNAMENTAL DE JUNIO 2023

#	ID	REGION	DISTRITO	MUNICIPIO	NOMBRE DEL INMUEBLE	UBICACION	AVALUO VIGENTE	VALOR CATASTRAL DEL TERRENO	VALOR CATASTRAL DE LA CONSTRUCCION	BASE CATASTRAL	TENENCIA	CLAVE LGCG				
												G	SG	C	SC	
TOTAL : 1, PAPALOAPAN,								\$0.00	\$0.00	\$0.00						
TOTAL: 1,								\$0.00	\$0.00	\$0.00						
PAPALOAPAN, DESTINADO A UN SERVICIO PUBLICO																
14		PAPALOAPAN	TUXTEPEC	SANTA MARIA JACATEPEC	PL- 137. SANTA MARIA JACATEPEC.	JUSTO SIERRA S/N. COL. CENTRO A 300 METROS DEL CAMPO DE FUTBOL.	--	\$29,216.00	\$0.00	\$29,216.00	PROPIEDAD	3	2	2	3	
TOTAL : 1, PAPALOAPAN, DESTINADO A UN SERVICIO PUBLICO								\$29,216.00	\$0.00	\$29,216.00						
SIERRA NORTE, DESTINADO A UN SERVICIO PUBLICO																
15		SIERRA NORTE	MIXE	SAN JUAN MAZATLAN	PL- 183. CONSTITUCION MEXICANA.	CAMINO DE TERRACERIA A SAN JOSE DE LAS FLORES	--	\$22,680.00	\$0.00	\$22,680.00	PROPIEDAD	3	2	2	3	
TOTAL : 1, SIERRA NORTE, DESTINADO A UN SERVICIO PUBLICO								\$22,680.00	\$0.00	\$22,680.00						
SIERRA SUR, DESTINADO A UN SERVICIO PUBLICO																
16		SIERRA SUR	MIHUATLAN	SAN ANDRES PAXTLAN	PL-191 SAN ANDRES PAXTLAN	DOMICILIO CONOCIDO SOBRE LA CARRETERA FEDERAL A 1 KM DE LA ENTRADA A LA POBLACION	--	\$23,632.00	\$0.00	\$23,632.00	PROPIEDAD	3	2	2	3	
TOTAL : 1, SIERRA SUR, DESTINADO A UN SERVICIO PUBLICO								\$23,632.00	\$0.00	\$23,632.00						
TOTAL: 3, DESTINADO A UN SERVICIO PUBLICO								\$75,528.00	\$0.00	\$75,528.00						
SIERRA SUR,																
17		SIERRA SUR	PUTLA	PUTLA VILLA DE GUERRERO	PL- 014 EL PROGRESO	RAFAEL VAZQUEZ, S/N CERCA DEL PANTEON	--	\$0.00	\$0.00	\$0.00	POSESION	3	2	2	3	
18		SIERRA SUR	PUTLA	SANTA CRUZ ITUNDUJIA	PL- 012 ITUNDUJIA	CALLE HIDALGO S/N ENFRENTA DEL PALACIO MUNICIPAL	--	\$0.00	\$0.00	\$0.00	POSESION	3	2	2	3	
19		SIERRA SUÑ	SOLA DE VEGA	SANTO DOMINGO TEOJOMULCO	PL- 007 TEOJOMULCO	CALLE LA UNION S/N A UNA CUADRA DE LA IGLESIA CATOLICA.	--	\$0.00	\$0.00	\$0.00	POSESION	3	2	2	3	
TOTAL : 3, SIERRA SUR,								\$0.00	\$0.00	\$0.00						
TOTAL: 3,								\$0.00	\$0.00	\$0.00						
SIERRA SUR, DESTINADO A UN SERVICIO PUBLICO																



INSTITUTO DE ESTUDIOS DE BACHILLERATO DEL ESTADO DE OAXACA

INFORME DE AVALUO CATASTRAL PARA LA CONTABILIDAD GUBERNAMENTAL DE JUNIO 2023

#	ID	REGION	DISTRITO	MUNICIPIO	NOMBRE DEL INMUEBLE	UBICACION	AVALUO VIGENTE	VALOR CATASTRAL DEL TERRENO	VALOR CATASTRAL DE LA CONSTRUCCION	BASE CATASTRAL	TENENCIA	CLAVE LGCG			
												G	SG	C	SC
20		SIERRA SUR	SOLA DE VEGA	VILLA SOLA DE VEGA	PL- 092. SAN MIGUEL SOLA DE VEGA	CALLE BICENTENARIO S/N, SEGUNDA SECCION, ATRAS DE LA GASOLINERA.	--	\$476,213.22	\$2,388,253.23	\$2,864,466.45	PROPIEDAD	3	2	2	3
TOTAL : 1, SIERRA SUR, DESTINADO A UN SERVICIO PUBLICO								\$476,213.22	\$2,388,253.23	\$2,864,466.45					
TOTAL: 1, DESTINADO A UN SERVICIO PUBLICO								\$476,213.22	\$2,388,253.23	\$2,864,466.45					
MIXTECA,															
21		MIXTECA	TLAXIACO	SANTA MARIA YUCUHITI	PL-008 YUCUHITI	CARRETERA A PUEBLO VIEJO S/N A UN LADO DEL PANTEON MUNICIPAL	--	\$0.00	\$0.00	\$0.00	POSESION	3	2	2	3
TOTAL : 1, MIXTECA,								\$0.00	\$0.00	\$0.00					
TOTAL: 1,								\$0.00	\$0.00	\$0.00					
VALLES CENTRALES, EN PROCESO DE REGULARIZACION															
22		VALLES CENTRALES	EJUTLA	SAN MARTIN LACHILA	PL- 239. SAN MARTIN LACHILA	MORELOS NUM. 1 BARRIO PRIMERO, A UN COSTADO DE LA PRESIDENCIA MUNICIPAL.	--	\$21,400.00	\$0.00	\$21,400.00	PROPIEDAD	3	2	2	3
23		VALLES CENTRALES	ETLA	SAN FELIPE TEJALAPAM	PL-225 SAN FELIPE TEJALAPAM	PARAJE LOVEVINA S/N A 600 MTS DEL PUENTE PARA ENTRAR A LA POBLACION	--	\$0.00	\$0.00	\$0.00	POSESION	3	2	2	3
24		VALLES CENTRALES	ETLA	SAN JERONIMO SOSOLA	PL- 253. SAN MATEO SOSOLA	DOMICILIO CONOCIDO, ENTRE LAS CALLES BENITO JUAREZ Y EMILIANO ZAPATA.	--	\$0.00	\$0.00	\$0.00	POSESION	3	2	2	3
25		VALLES CENTRALES	ETLA	SAN JUAN BAUTISTA ATATLAHUCA	PL- 241. SAN JUAN BAUTISTA ATATLAHUCA	DOMICILIO CONOCIDO AUN COSTA DE LA TELESECUNDARIA.	--	\$0.00	\$0.00	\$0.00	POSESION	3	2	2	3
26		VALLES CENTRALES	ETLA	SANTA MARIA PEÑALES	PL-259 SAN MATEO TEPANTEPEC	DOMICILIO CONOCIDO	--	\$24,552.00	\$0.00	\$24,552.00	PROPIEDAD	3	2	2	3
27		VALLES CENTRALES	ETLA	SANTIAGO TENANGO	PL- 185. SANTIAGO TENANGO.	DOMICILIO CONOCIDO, PARAJE EL ARENAL.	--	\$0.00	\$0.00	\$0.00	POSESION	3	2	2	3
28		VALLES CENTRALES	ETLA	SANTIAGO TLAZOYALTEPEC	PL-116 TIERRA CALIENTE	DOMICILIO CONOCIDO A UN LADO DE LA ESCUELA SECUNDARIA TECNICA NUM. 236	--	\$0.00	\$0.00	\$0.00	POSESION	3	2	2	3
29		VALLES CENTRALES	OCOTLAN	SAN MIGUEL TILQUIAPAM	PL-121 SAN MIGUEL TILQUIAPAM	20 DE NOVIEMBRE S/N EN EL PREDIO DENOMINADO EN LENGUA ZAPOTECA L'HAN-TAGHOST	--	\$0.00	\$0.00	\$0.00	POSESION	3	2	2	3
30		VALLES CENTRALES	OCOTLAN	YAXE	PL- 30 YAXE	ALVARO OBREGON S/N 3ER BARRIO A UN LADO DEL CAMPO DE FUTBOL.	--	\$0.00	\$0.00	\$0.00	POSESION	3	2	2	3
31		VALLES CENTRALES	TLACOLULA	SAN DIONISIO OCOTEPEC	PL- 160. SAN BALTAZAR GUELAVILA.	DOMICILIO CONOCIDO, EN EL PARAJE DENOMINADO IQUIAH SOB QUIA.	--	\$0.00	\$0.00	\$0.00	POSESION	3	2	2	3
32		VALLES CENTRALES	TLACOLULA	SAN JUAN TEITIPAC	PL-119 SAN JUAN TEITIPAC	CALLE MORELOS S/N A UN COSTADO DE LA ESCUELA PRIMARIA VALENTIN GOMEZ FARIAS	--	\$0.00	\$0.00	\$0.00	POSESION	3	2	2	3
33		VALLES CENTRALES	TLACOLULA	SAN PEDRO QUIATONI	PL-164 SOLEDAD SALINAS	CALLE 24 DE FEBRERO S/N RUMBO A LA ESCUELA TELESECUNDARIA	--	\$0.00	\$0.00	\$0.00	POSESION	3	2	2	3
34		VALLES CENTRALES	TLACOLULA	SAN PEDRO QUIATONI	PL-118 SAN PEDRO QUIATONI	DOMICILIO CONOCIDO AV. 2 DE ABRIL COLONIA EL MIRADOR	--	\$0.00	\$0.00	\$0.00	POSESION	3	2	2	3



INSTITUTO DE ESTUDIOS DE BACHILLERATO DEL ESTADO DE OAXACA

INFORME DE AVALUO CATASTRAL PARA LA CONTABILIDAD GUBERNAMENTAL DE JUNIO 2023

#	ID	REGION	DISTRITO	MUNICIPIO	NOMBRE DEL INMUEBLE	UBICACION	AVALUO VIGENTE	VALOR CATASTRAL DEL TERRENO	VALOR CATASTRAL DE LA CONSTRUCCION	BASE CATASTRAL	TENENCIA	CLAVE LGCG			
												G	SG	C	SC
35		VALLES CENTRALES	TLACOLULA	SAN PEDRO TOTOLAPA	PL-117 SAN PEDRO TOTOLAPA	CARRETERA 190 KM. 79+300 A UN COSTADO DEL RETEN MILITAR	--	\$0.00	\$0.00	\$0.00	POSESION	3	2	2	3
36		VALLES CENTRALES	TLACOLULA	SANTA MARIA ZOQUITLAN	PL- 023 ZOQUITLAN.	DOMICILIO CONOCIDO, CENTRO DE LA COMUNIDAD.	--	\$388,719.00	\$2,143,455.71	\$2,532,174.71	POSESION	3	2	2	3
37		VALLES CENTRALES	ZAACHILA	SAN ANTONIO HUIITEPEC	PL- 024 INFIERNILLO.	DOMICILIO CONOCIDO EN EL CENTRO DE LA LOCALIDAD.	--	\$0.00	\$0.00	\$0.00	POSESION	3	2	2	3
38		VALLES CENTRALES	ZAACHILA	SAN PABLO CUATRO VENADOS	PL- 184. SAN PABLO CUATRO VENADOS.	A UN COSTADO DEL PALACIO MUNICIPAL.	--	\$0.00	\$0.00	\$0.00	POSESION	3	2	2	3
39		VALLES CENTRALES	ZIMATLAN	CIENEGA DE ZIMATLAN	PL- 112. LA CIENEGA ZIMATLAN	DOMICILIO CONOCIDO EN EL CENTRO DE LA POBLACION	--	\$0.00	\$0.00	\$0.00	POSESION	3	2	2	3
40		VALLES CENTRALES	ZIMATLAN	SAN BERNARDO MIXTEPEC	PL- 025 SAN BERNARDO MIXTEPEC.	TIERRA BLANCA, EN EL PRIMER TOPE DE LA ENTRADA A MANO IZQUIERDA.	--	\$0.00	\$0.00	\$0.00	POSESION	3	2	2	3
41		VALLES CENTRALES	ZIMATLAN	SANTA ANA TLAPACOYAN	PL-171 SANTA ANA TLAPACOYAN	CALLE ALDAMA S/N COLONIA CENTRO	--	\$0.00	\$0.00	\$0.00	POSESION	3	2	2	3
42		VALLES CENTRALES	ZIMATLAN	SANTA CRUZ MIXTEPEC	PL-271 SANTA CRUZ MIXTEPEC ZIMATLAN	INSTALACIONES PROVISIONALES	--	\$0.00	\$0.00	\$0.00	POSESION	3	2	2	3
43		VALLES CENTRALES	ZIMATLAN	SANTA GERTRUDIS	PL- 016 SANTA GERTRUDIS	CALLE NUEVO MILENIO S/N	--	\$0.00	\$0.00	\$0.00	POSESION	3	2	2	3
44		VALLES CENTRALES	ZIMATLAN	ZIMATLAN DE ALVAREZ	PL- 017 SAN PEDRO EL ALTO	LAS JUNTAS SAN PEDRO EL ALTO, AL LADO DE LA TELESECUNDARIA.	--	\$0.00	\$0.00	\$0.00	POSESION	3	2	2	3
TOTAL : 23, VALLES CENTRALES, EN PROCESO DE REGULARIZACION								\$434,671.00	\$2,143,455.71	\$2,578,126.71					

COSTA, EN PROCESO DE REGULARIZACION

45		COSTA	JAMILTEPEC	MARTIRES DE TACUBAYA	PL- 152. MARTIREZ DE TACUBAYA	CALLE 11 DE ABRIL S/N, A UN COSTADO DEL CAMPO DE FUTBOL.	--	\$0.00	\$0.00	\$0.00	POSESION	3	2	2	3
46		COSTA	JAMILTEPEC	SAN AGUSTIN CHAYUCO	PL- 057. SAN AGUSTIN CHAYUCO	CARRETERA A SAN FELIPE CHAYUCO, BARRIO CHICO A 300 M. DE LA PRESIDENCIA MUNICIPAL	--	\$0.00	\$0.00	\$0.00	POSESION	3	2	2	3
47		COSTA	JAMILTEPEC	SAN JOSE ESTANCIA GRANDE	PL- 153. SAN JOSE ESTANCIA GRANDE	DOMICILIO CONOCIDO, AMPLIACION EN EL AREA DE RESERVA DE LA POBLACION.	--	\$0.00	\$0.00	\$0.00	POSESION	3	2	2	3
48		COSTA	JAMILTEPEC	SAN JUAN CACAHUATEPEC	PL- 069. BUENA VISTA	AL LADO DE LA TELESECUNDARIA	--	\$0.00	\$0.00	\$0.00	POSESION	3	2	2	3
49		COSTA	JAMILTEPEC	SAN PEDRO JICAYAN	PL- 084. SAN JUAN JICAYAN	CALLE PRINCIPAL A LA SALIDA DE LA COMUNIDAD DE LA YERBA SANTA.	--	\$0.00	\$0.00	\$0.00	POSESION	3	2	2	3
50		COSTA	JAMILTEPEC	SAN SEBASTIAN IXCAPA	PL-189 COSTATITLAN	CARRETERA PEREZ GAZGA S/N EN LA SALIDA DE LA COMUNIDAD	--	\$0.00	\$0.00	\$0.00	POSESION	3	2	2	3
51		COSTA	JAMILTEPEC	SAN SEBASTIAN IXCAPA	PL- 054. CAMOTINCHAN	EN LA ENTRADA DE LA LOCALIDAD A 500 M, DE LA AGENCIA.	--	\$0.00	\$0.00	\$0.00	POSESION	3	2	2	3
52		COSTA	JAMILTEPEC	SANTA MARIA HUAZOLOTITLAN	PL-122 SANTA MARIA CHICOMETEPEC	DOMICILIO CONOCIDO COL. LAS VIVIENDAS A 200 MTS. DE LA BASCULA DE GANADO	--	\$0.00	\$0.00	\$0.00	POSESION	3	2	2	3
53		COSTA	JAMILTEPEC	SANTIAGO JAMILTEPEC	PL-234 SAN JOSE RIO VERDE	CALLE IGNACIO ALLENDE S/N A 50 MTS DE LA AGENCIA MUNICIPAL	--	\$0.00	\$0.00	\$0.00	POSESION	3	2	2	3
54		COSTA	JAMILTEPEC	SANTIAGO JAMILTEPEC	PL- 254. JOCOTEPEC TUTUTEPEC	BARRIO EL NARANJO.	--	\$0.00	\$0.00	\$0.00	POSESION	3	2	2	3



INFORME DE AVALUO CATASTRAL PARA LA CONTABILIDAD GUBERNAMENTAL DE JUNIO 2023

#	ID	REGION	DISTRITO	MUNICIPIO	NOMBRE DEL INMUEBLE	UBICACION	AVALUO VIGENTE	VALOR CATASTRAL DEL TERRENO	VALOR CATASTRAL DE LA CONSTRUCCION	BASE CATASTRAL	TENENCIA	CLAVE LGCC			
												G	SG	C	SC
55		COSTA	JAMILTEPEC	SANTIAGO LLANO GRANDE	PL-209 RANCHO NUEVO	DOMICILIO CONOCIDO A 100 MTS DEL PANTEON	--	\$0.00	\$0.00	\$0.00	POSESION	3	2	2	3
56		COSTA	JAMILTEPEC	SANTIAGO PINOTEPA NACIONAL	PLANTEL-260 CORRALERO	DOMICILIO CONOCIDO EN LA AGENCIA DE LA POLICIA DE LA COMUNIDAD JUNTO AL PARQUE	--	\$0.00	\$0.00	\$0.00	POSESION	3	2	2	3
57		COSTA	JAMILTEPEC	SANTIAGO TAPEXTLA	PL- 237. SANTIAGO TAPEXTLA	DOMICILIO CONOCIDO, CAMINO A SAN ISIDRO, FRENTE AL PANTEON.	--	\$0.00	\$0.00	\$0.00	POSESION	3	2	2	3
58		COSTA	JAMILTEPEC	SANTIAGO TETEPEC	PL- 151. OCOTLAN DE JUAREZ TETEPEC.	DOMICILIO CONOCIDO.	--	\$0.00	\$0.00	\$0.00	POSESION	3	2	2	3
59		COSTA	JAMILTEPEC	SANTO DOMINGO ARMENTA	PL- 154. SANTO DOMINGO ARMENTA	DOMICILIO CONOCIDO A UNOS METROS DEL PANTEON MUNICIPAL	--	\$0.00	\$0.00	\$0.00	POSESION	3	2	2	3
60		COSTA	JUQUILA	SAN JUAN LACHAO	PL- 155. SAN JUAN LACHAO	CALLE BENITO JUAREZ S/N, BARRIO BENITO JUAREZ	--	\$0.00	\$0.00	\$0.00	POSESION	3	2	2	3
61		COSTA	JUQUILA	SAN JUAN QUIAHUJE	PL-220 SAN JUAN QUIAHUJE	CALLE PRINCIPAL A LA ENTRADA DEL PUEBLO COL SAN JUANITO A UN KM DEL CENTRO DE SALUD	--	\$0.00	\$0.00	\$0.00	POSESION	3	2	2	3
62		COSTA	JUQUILA	SAN MIGUEL PANIXTLAHUACA	PL- 063. SAN MIGUEL PANIXTLAHUACA	DOMICILIO CONOCIDO EN EL CENTRO DE LA POBLACION	--	\$0.00	\$0.00	\$0.00	POSESION	3	2	2	3
63		COSTA	JUQUILA	SAN PEDRO JUCHATENGO	PL- 076. SAN PEDRO JUCHATENGO	DOMICILIO CONOCIDO, BARRIO SANTA LUCIA, CAMINO A ZALACUA	--	\$0.00	\$0.00	\$0.00	POSESION	3	2	2	3
64		COSTA	JUQUILA	SANTA CATARINA JUQUILA	PL- 157. CAMALOTE	DOMICILIO CONOCIDO, CALLE HACIA SAN JOSE VISTA HERMOSA.	--	\$0.00	\$0.00	\$0.00	POSESION	3	2	2	3
65		COSTA	JUQUILA	SANTOS REYES NOPALA	PL- 049 SANTA LUCIA TEOTEPEC.	CALLE PRINCIPAL S/N, BARRIO SAN JOSE, A UN LADO DE LA TELESECUNDARIA.	--	\$0.00	\$0.00	\$0.00	POSESION	3	2	2	3
66		COSTA	JUQUILA	SANTOS REYES NOPALA	PL-162 SANTIAGO CUIXTLA	DOMICILIO CONOCIDO EN LA ENTRADA DE LA POBLACION	--	\$0.00	\$0.00	\$0.00	POSESION	3	2	2	3
67		COSTA	JUQUILA	TATALTEPEC DE VALDES	PL- 252. SANTA CRUZ TEPENIXTLAHUACA	DOMICILIO CONOCIDO	--	\$0.00	\$0.00	\$0.00	POSESION	3	2	2	3
68		COSTA	JUQUILA	TATALTEPEC DE VALDES	PL- 156. TATALTEPEC DE VALDES	CARRETERA RUMBO AL OCOTE S/N, A 200 MTS DEL CENTRO DE SALUD.	--	\$0.00	\$0.00	\$0.00	POSESION	3	2	2	3
69		COSTA	JUQUILA	VILLA DE TUTUTEPEC DE MELCHOR OCAMPO	PL-230 SANTA MARIA ACATEPEC	DOMICILIO CONOCIDO BARRIO PROGRESO A 500 MTS DE LA AGENCIA MUNICIPAL	--	\$0.00	\$0.00	\$0.00	POSESION	3	2	2	3
70		COSTA	JUQUILA	VILLA DE TUTUTEPEC DE MELCHOR OCAMPO	PL-231 SANTA CRUZ TUTUTEPEC	DOMICILIO CONOCIDO A UN LADO DE LA TELESECUNDARIA	--	\$0.00	\$0.00	\$0.00	POSESION	3	2	2	3
71		COSTA	POCHUTLA	PLUMA HIDALGO	PL-161 PLUMA HIDALGO	CALLE MORELOS S/N DOMICILIO CONOCIDO PREDIO 1	--	\$16,898.00	\$0.00	\$16,898.00	PROPIEDAD	3	2	2	3
72		COSTA	POCHUTLA	SAN AGUSTIN LOXICHA	PL-207 MAGDALENA LOXICHA	AV. PRINCIPAL S/N BARRIO EL CALVARIO S/N CARRETERA A YUNGUINA	--	\$0.00	\$0.00	\$0.00	POSESION	3	2	2	3
73		COSTA	POCHUTLA	SAN AGUSTIN LOXICHA	PL-267 SAN FRANCISCO LOXICHA	DOMICILIO CONOCIDO EN EL CAMINO QUE VA RUMBO AL RIO ATRAS DE LA IGLESIA CATOLICA	--	\$0.00	\$0.00	\$0.00	POSESION	3	2	2	3
74		COSTA	POCHUTLA	SAN BARTOLOME LOXICHA	PL- 034 SAN BARTOLOME LOXICHA	CARRETERA A SAN AGUSTIN LOXICHA, BARRIO GUADALUPE.	--	\$0.00	\$0.00	\$0.00	POSESION	3	2	2	3
75		COSTA	POCHUTLA	SAN MIGUEL DEL PUERTO	PL-222 SANTA MARIA XADANI	DOMICILIO CONOCIDO EL BARRIO SIN REFERENCIAS	--	\$0.00	\$0.00	\$0.00	POSESION	3	2	2	3
76		COSTA	POCHUTLA	SAN MIGUEL DEL PUERTO	PL-235 PUENTE BARRA COPALITA	DOMICILIO CONOCIDO FRACCIONAMIENTO MIRAMAR A UN LADO DEL CENTRO DE SALUD	--	\$0.00	\$0.00	\$0.00	POSESION	3	2	2	3
77		COSTA	POCHUTLA	SAN PEDRO EL ALTO	PL-228 SAN PEDRO EL ALTO	DOMICILIO CONOCIDO CERRO DE LAS NUBES EN EL INTERIOR DE TERRENOS PARTICULARES	--	\$0.00	\$0.00	\$0.00	POSESION	3	2	2	3



INSTITUTO DE ESTUDIOS DE BACHILLERATO DEL ESTADO DE OAXACA

INFORME DE AVALUO CATASTRAL PARA LA CONTABILIDAD GUBERNAMENTAL DE JUNIO 2023

#	ID	REGION	DISTRITO	MUNICIPIO	NOMBRE DEL INMUEBLE	UBICACION	AVALUO VIGENTE	VALOR CATASTRAL DEL TERRENO	VALOR CATASTRAL DE LA CONSTRUCCION	BASE CATASTRAL	TENENCIA	CLAVE LGCG			
												G	SG	C	SC
78		COSTA	POCHUTLA	SANTA CATARINA LOXICHA	PL- 087. SANTA CATARINA LOXICHA	DOMICILIO CONOCIDO EN EL CENTRO DE LA LOCALIDAD	--	\$0.00	\$0.00	\$0.00	POSESION	3	2	2	3
79		COSTA	POCHUTLA	SANTA MARIA TONAMECA	PL- 060. SAN FRANCISCO COZOALTEPEC	BARRIO DIEZ DE MAYO COZOALTEPEC, EN LA ENTRADA DEL PUEBLO A 100 METROS	--	\$0.00	\$0.00	\$0.00	POSESION	3	2	2	3
80		COSTA	POCHUTLA	SANTO DOMINGO DE MORELOS	PL- 104. SANTO DOMINGO DE MORELOS.	CAMINO A BARRIO DEL RIO,	--	\$0.00	\$0.00	\$0.00	POSESION	3	2	2	3
TOTAL : 36, COSTA, EN PROCESO DE REGULARIZACION								\$16,898.00	\$0.00	\$16,898.00					

ISTMO, EN PROCESO DE REGULARIZACION															
#	ID	REGION	DISTRITO	MUNICIPIO	NOMBRE DEL INMUEBLE	UBICACION	AVALUO VIGENTE	VALOR CATASTRAL DEL TERRENO	VALOR CATASTRAL DE LA CONSTRUCCION	BASE CATASTRAL	TENENCIA	G	SG	C	SC
81		ISTMO	JUCHITAN	ASUNCION IXTALTEPEC	PL- 187. LAZARO CARDENAS	DOMICILIO CONOCIDO AL LADO DEL LETRERO DEL NOMBRE DE LA POBLACION.	--	\$0.00	\$0.00	\$0.00	POSESION	3	2	2	3
82		ISTMO	JUCHITAN	MATIAS ROMERO AVENDAÑO	PL- 145. TIERRA NUEVA.	DOMICILIO CONOCIDO, EJIDO TIERRA NUEVA, EN LA ENTRADA DEL PUEBLO.	--	\$0.00	\$0.00	\$0.00	POSESION	3	2	2	3
83		ISTMO	JUCHITAN	MATIAS ROMERO AVENDAÑO	PL- 077 LOS ANGELES	CALLE MIGUEL HIDALGO S/N, EJIDO DE LOS ANGELES	--	\$0.00	\$0.00	\$0.00	POSESION	3	2	2	3
84		ISTMO	JUCHITAN	SAN FRANCISCO DEL MAR	PL- 015 SAN FRANCISCO DEL MAR	JOSE MUJICA S/N, CENTRO FRENTE A LA ESCUELA SECUNDARIA JOSE VASCONCELOS.	--	\$0.00	\$0.00	\$0.00	POSESION	3	2	2	3
85		ISTMO	JUCHITAN	SAN JUAN GUICHICOVI	PL-196 PASO REAL SARABIA	DOMICILIO CONOCIDO AL LADO DE LA CANCHA TECHADA DE BASQUETBOL	--	\$0.00	\$0.00	\$0.00	POSESION	3	2	2	3
86		ISTMO	JUCHITAN	SAN MIGUEL CHIMALAPA	PL- 072. VISTA HERMOSA	PARAJE DEL HUANACASTLE, A 200 M. DE LA AGENCIA DE POLICIA MUNICIPAL	--	\$0.00	\$0.00	\$0.00	POSESION	3	2	2	3
87		ISTMO	JUCHITAN	SAN PEDRO TAPANATEPEC	PL-233 RINCON JUAREZ	CALLE LAGUNA INFERIOR S/N A 300 MTS AL NORTE DE LA AGENCIA MUNICIPAL	--	\$0.00	\$0.00	\$0.00	POSESION	3	2	2	3
88		ISTMO	JUCHITAN	SANTA MARIA CHIMALAPA	PL- 147. LA ESMERALDA CHIMALAPA	AMPLIACION AL VALLE DE UXPANAPA S/N, A 100 MTS DE LA CASETA TELEFONICA.	--	\$0.00	\$0.00	\$0.00	POSESION	3	2	2	3
89		ISTMO	JUCHITAN	SANTA MARIA PETAPA	PL- 144. SANTA MARIA PETAPA.	VICENTE GUERRERO S/N, CENTRO DE LA POBLACION.	--	\$0.00	\$0.00	\$0.00	POSESION	3	2	2	3
90		ISTMO	JUCHITAN	SANTA MARIA XADANI	PL- 086. SANTA MARIA XADANI	EN EL CENTRO DE LA POBLACION	--	\$0.00	\$0.00	\$0.00	POSESION	3	2	2	3
91		ISTMO	JUCHITAN	SANTO DOMINGO PETAPA	PL- 146. SANTO DOMINGO PETAPA.	DOMICILIO CONOCIDO.	--	\$0.00	\$0.00	\$0.00	POSESION	3	2	2	3
92		ISTMO	JUCHITAN	SANTO DOMINGO PETAPA	PL-190 PLATANILLO	DOMICILIO CONOCIDO COL MATAMOROS JUNTO A LA PRIMARIA Y PREESCOLAR DAMIAN CARMONA	--	\$0.00	\$0.00	\$0.00	POSESION	3	2	2	3
93		ISTMO	JUCHITAN	SANTO DOMINGO ZANATEPEC	PL-188 HUANACASTAL	AV. PRINCIPAL S/N COL HUANACASTAL FRENTE A LA ESCUELA TELESECUNDARIA	--	\$0.00	\$0.00	\$0.00	POSESION	3	2	2	3
94		ISTMO	JUCHITAN	SANTO DOMINGO ZANATEPEC	PL- 143. YERBA SANTA ZANATEPEC.	DOMICILIO CONOCIDO, CARRETERA A LA COLONIA BUENA VISTA.	--	\$0.00	\$0.00	\$0.00	POSESION	3	2	2	3
95		ISTMO	TEHUANTEPEC	MAGDALENA TEQUISISTLAN	PL- 148. SAN MIGUEL ECATEPEC	AV. TEHUANTEPEC S/N, ENTRE EL CENTRO DE SALUD RURAL NUMERO 05	--	\$0.00	\$0.00	\$0.00	POSESION	3	2	2	3
96		ISTMO	TEHUANTEPEC	SALINA CRUZ	PL- 149. LAS SALINAS DEL MARQUEZ.	DOMICILIO CONOCIDO.	--	\$0.00	\$0.00	\$0.00	POSESION	3	2	2	3
97		ISTMO	TEHUANTEPEC	SAN MATEO DEL MAR	PL- 040 SAN MATEO DEL MAR	CALLE PRINCIPAL A SAN MATEO DEL MAR.	--	\$0.00	\$0.00	\$0.00	POSESION	3	2	2	3



INFORME DE AVALUO CATASTRAL PARA LA CONTABILIDAD GUBERNAMENTAL DE JUNIO 2023

#	ID	REGION	DISTRITO	MUNICIPIO	NOMBRE DEL INMUEBLE	UBICACION	AVALUO VIGENTE	VALOR CATASTRAL DEL TERRENO	VALOR CATASTRAL DE LA CONSTRUCCION	BASE CATASTRAL	TENENCIA	CLAVE LGCC			
												G	SG	C	SC
98		ISTMO	TEHUANTEPEC	SAN PEDRO HUILOTEPEC	PL- 150. SAN PEDRO HUILOTEPEC.	CALLE MANZANILLO S/N.	--	\$0.00	\$0.00	\$0.00	POSESION	3	2	2	3
99		ISTMO	TEHUANTEPEC	SANTA MARIA GUIENAGATI	PL- 106. SANTA MARIA GUIENAGATI	DOMICILIO CONOCIDO.	--	\$0.00	\$0.00	\$0.00	POSESION	3	2	2	3
100		ISTMO	TEHUANTEPEC	SANTA MARIA MIXTEQUILLA	PL- 102. SANTA MARIA MIXTEQUILLA	DOMICILIO CONOCIDO. ACCESO POR LA CALLE JUSTO SIERRA.	--	\$0.00	\$0.00	\$0.00	POSESION	3	2	2	3
101		ISTMO	TEHUANTEPEC	SANTA MARIA TOTOLAPILLA	PL-163 TOTOLAPILLA	DOMICILIO CONOCIDO EN EL CENTRO DE LA COMUNIDAD	--	\$0.00	\$0.00	\$0.00	POSESION	3	2	2	3
102		ISTMO	TEHUANTEPEC	SANTIAGO LACHIGUIRI	PL- 031 LACHIGUIRI	DOMICILIO CONOCIDO COL CENTRO A 100 MTS DE LA AGENCIA MUNICIPAL.	--	\$0.00	\$0.00	\$0.00	POSESION	3	2	2	3
103		ISTMO	TEHUANTEPEC	SANTIAGO LACHIGUIRI	PL- 029 GUIGOVELAGA.	ATRAS DE LA ESCUELA SECUNDARIA TECNICA NUM 141.	--	\$0.00	\$0.00	\$0.00	POSESION	3	2	2	3
104		ISTMO	TEHUANTEPEC	SANTIAGO LACHIGUIRI	PL- 070. LACHIGUIRI	DOMICILIO CONOCIDO AL CENTRO DE LA POBLACION	--	\$0.00	\$0.00	\$0.00	POSESION	3	2	2	3
105		ISTMO	TEHUANTEPEC	SANTO DOMINGO TEHUANTEPEC	PL- 043. EL MORRO MAZATAN	JUNTO A LA ESCUELA TELESECUNDARIA.	--	\$0.00	\$0.00	\$0.00	POSESION	3	2	2	3
TOTAL : 25, ISTMO, EN PROCESO DE REGULARIZACION								\$0.00	\$0.00	\$0.00					

PAPALOAPAN, EN PROCESO DE REGULARIZACION

106		PAPALOAPAN	CHOAPAN	SAN JUAN LALANA	PL- 244. ARROLLO BLANCO.	FERNANDO MONTES DE OCA, ANTES DE LA ENTRADA AL PUEBLO	--	\$0.00	\$0.00	\$0.00	POSESION	3	2	2	3
107		PAPALOAPAN	CHOAPAN	SAN JUAN LALANA	PL- 046. SAN JOSE RIO MANZO	DOMICILIO CONOCIDO, CENTRO DE LA COMUNIDAD.	--	\$0.00	\$0.00	\$0.00	POSESION	3	2	2	3
108		PAPALOAPAN	CHOAPAN	SAN JUAN LALANA	PL- 047 SAN LORENZO LALANA	CALLE INDEPENDENCIA Y PRIV. 5 DE MAYO S/N.	--	\$0.00	\$0.00	\$0.00	POSESION	3	2	2	3
109		PAPALOAPAN	CHOAPAN	SANTIAGO CHOAPAM	PL- 246. SAN JUAN DEL RIO.	DOMICILIO CONOCIDO, CENTRO DE LA LOCALIDAD.	--	\$0.00	\$0.00	\$0.00	POSESION	3	2	2	3
110		PAPALOAPAN	CHOAPAN	SANTIAGO JOCOTEPEC	PL- 139. MONTENEGRO JOCOTEPEC.	EN LA ENTRADA DEL PUEBLO.	--	\$0.00	\$0.00	\$0.00	POSESION	3	2	2	3
111		PAPALOAPAN	CHOAPAN	SANTIAGO YAVEO	PL-199 SANTIAGO YAVEO	CALLE PRINCIPAL S/N A UN LADO DE LA AGENCIA A 200 MTS. ANTES DE LLEGAR	--	\$0.00	\$0.00	\$0.00	POSESION	3	2	2	3
112		PAPALOAPAN	TUXTEPEC	ACATLAN DE PEREZ FIGUEROA	PL- 048 ARROYO DE PITA	DOMICILIO CONOCIDO, A 100 M DE LA EST NUM. 87	--	\$0.00	\$0.00	\$0.00	POSESION	3	2	2	3
113		PAPALOAPAN	TUXTEPEC	ACATLAN DE PEREZ FIGUEROA	PL-110 TABAQUERA	DOMICILIO CONOCIDO	--	\$0.00	\$0.00	\$0.00	POSESION	3	2	2	3
114		PAPALOAPAN	TUXTEPEC	ACATLAN DE PEREZ FIGUEROA	PL- 055. TEMBLARERAS DEL CASTILLO	DOMICILIO CONOCIDO, CENTRO DE LA POBLACION.	--	\$0.00	\$0.00	\$0.00	POSESION	3	2	2	3
115		PAPALOAPAN	TUXTEPEC	ACATLAN DE PEREZ FIGUEROA	PL 107. TETELA	AVENIDA VERACRUZ S/N CENTRO, 150 MTS ANTES DE LLEGAR A LAS VIAS DEL FERROCARRIL	--	\$0.00	\$0.00	\$0.00	POSESION	3	2	2	3
116		PAPALOAPAN	TUXTEPEC	ACATLAN DE PEREZ FIGUEROA	PL- 138. BARBASCO	CALLE SIMON TRUJILLO S/N COLONIA CENTRO.	--	\$0.00	\$0.00	\$0.00	POSESION	3	2	2	3
117		PAPALOAPAN	TUXTEPEC	ACATLAN DE PEREZ FIGUEROA	PL- 056 CERRO MOJARRA LA CAPILLA.	CALLE PRINCIPAL S/N CERRO MOJARRA, LA CAPILLA. EN LA ENTRADA DE LA COMUNIDAD.	--	\$0.00	\$0.00	\$0.00	POSESION	3	2	2	3



INFORME DE AVALUO CATASTRAL PARA LA CONTABILIDAD GUBERNAMENTAL DE JUNIO 2023

#	ID	REGION	DISTRITO	MUNICIPIO	NOMBRE DEL INMUEBLE	UBICACION	AVALUO VIGENTE	VALOR CATASTRAL DEL TERRENO	VALOR CATASTRAL DE LA CONSTRUCCION	BASE CATASTRAL	TENENCIA	CLAVE LGCG			
												G	SG	C	SC
118		PAPALOAPAN	TUXTEPEC	COSOLAPA	PL- 245. EL REFUGIO	ANDADOR SINALOA S/N, COLONIA ISABEL, COLONIA OBRERA.	--	\$27,820.00	\$0.00	\$27,820.00	PROPIEDAD	3	2	2	3
119		PAPALOAPAN	TUXTEPEC	LOMA BONITA	PL- 093. LA SOLEDAD	AV. PRINCIPAL S/N, LA SOLEDAD A UN LADO DE LA TELESECUNDARIA.	--	\$0.00	\$0.00	\$0.00	POSESION	3	2	2	3
120		PAPALOAPAN	TUXTEPEC	SAN FELIPE USILA	PL- 020 USILA	16 DE SEPTIEMBRE S/N, COL LA MODERNA, CENTRO.	--	\$0.00	\$0.00	\$0.00	POSESION	3	2	2	3
121		PAPALOAPAN	TUXTEPEC	SAN JOSE CHILTEPEC	PL- 181. PUEBLO VIEJO.	CALLE MATAMOROS S/N, A 500 MTS DE LA TELESECUNDARIA.	--	\$0.00	\$0.00	\$0.00	POSESION	3	2	2	3
122		PAPALOAPAN	TUXTEPEC	SAN JOSE INDEPENDENCIA	PL- 041 SAN JOSE INDEPENDENCIA.	COL. SONORA, JUNTO A LA TELESECUNDARIA.	--	\$0.00	\$0.00	\$0.00	POSESION	3	2	2	3
123		PAPALOAPAN	TUXTEPEC	SAN JOSE INDEPENDENCIA	PL-195 CERRO CLARIN	CALLE PRINCIPAL S/N COL ISLA A 100 MTS. DE LA ESCUELA TELESECUNDARIA	--	\$0.00	\$0.00	\$0.00	POSESION	3	2	2	3
124		PAPALOAPAN	TUXTEPEC	SAN JUAN BAUTISTA TUXTEPEC	PL-218 PASO CANOA	CARRETERA A CERRO DE ORO RUMBO A LA PRESA CERRO DE ORO	--	\$0.00	\$0.00	\$0.00	POSESION	3	2	2	3
125		PAPALOAPAN	TUXTEPEC	SAN JUAN BAUTISTA TUXTEPEC	PL- 058. PAPALOAPAN	16 DE SEPTIEMBRE S/N, AMPLIACION DEL PUEBLO PAPALOAPAN, AL LADO DEL MURO DEL RIO.	--	\$0.00	\$0.00	\$0.00	POSESION	3	2	2	3
126		PAPALOAPAN	TUXTEPEC	SAN JUAN BAUTISTA TUXTEPEC	PL- 027 BETHANIA	DOMICILIO CONOCIDO AL LADO DEL CENTRO DE SALUD.	--	\$373,538.85	\$3,020,675.00	\$3,394,213.85	PROPIEDAD	3	2	2	3
127		PAPALOAPAN	TUXTEPEC	SAN JUAN BAUTISTA TUXTEPEC	PL- 059. SAN FRANCISCO SALSIPUEDES	DOMICILIO CONOCIDO, CENTRO DE LA COMUNIDAD.	--	\$0.00	\$0.00	\$0.00	POSESION	3	2	2	3
128		PAPALOAPAN	TUXTEPEC	SAN JUAN BAUTISTA TUXTEPEC	PL- 135. EL CEDRAL	EL CEDRAL S/N, CENTRO, A 300 METROS DEL CAMPO DE FUTBOL.	--	\$0.00	\$0.00	\$0.00	POSESION	3	2	2	3
129		PAPALOAPAN	TUXTEPEC	SAN JUAN BAUTISTA TUXTEPEC	PL- 136. SAN FELIPE DE LA PEÑA.	DOMICILIO CONOCIDO.	--	\$0.00	\$0.00	\$0.00	POSESION	3	2	2	3
130		PAPALOAPAN	TUXTEPEC	SAN JUAN BAUTISTA VALLE NACIONAL	PL- 065. CERRO ARMADILLO GRANDE	COMICILIO CONOCIDO EN EL CENTRO DE LA POBLACION	--	\$0.00	\$0.00	\$0.00	POSESION	3	2	2	3
131		PAPALOAPAN	TUXTEPEC	SAN JUAN BAUTISTA VALLE NACIONAL	PL-223 ARROYO DE BANCO	PRIVADA BACHILLERES S/N COL CENTRO A 200 MTS DEL SALON EJIDAL	--	\$0.00	\$0.00	\$0.00	POSESION	3	2	2	3
132		PAPALOAPAN	TUXTEPEC	SAN LUCAS OJITLAN	PL-257 LOMA DE CEDRO	AULAS PROVISIONALES DEL SALÁN EJIDAL CALLE PRINCIPAL S/N	--	\$21,400.00	\$0.00	\$21,400.00	POSESION	3	2	2	3
133		PAPALOAPAN	TUXTEPEC	SAN MIGUEL SOYALTEPEC	PL- 172. BENITO JUAREZ II	CALLE DEL IEBO S/N, ENTRADA DE LA POBLACION	--	\$0.00	\$0.00	\$0.00	POSESION	3	2	2	3
134		PAPALOAPAN	TUXTEPEC	SAN MIGUEL SOYALTEPEC	PL-217 NUEVO ARROYO CHICALI	DOMICILIO CONOCIDO CENTRO DE LA POBLACION	--	\$0.00	\$0.00	\$0.00	POSESION	3	2	2	3
135		PAPALOAPAN	TUXTEPEC	SAN MIGUEL SOYALTEPEC	PL-210 MIGUEL HIDALGO	DOMICILIO CONOCIDO CENTRO DE LA LOCALIDAD	--	\$0.00	\$0.00	\$0.00	POSESION	3	2	2	3
136		PAPALOAPAN	TUXTEPEC	SAN MIGUEL SOYALTEPEC	PL- 075. NUEVO PASO NAZARENO	DOMICILIO CONOCIDO EN EL CENTRO DE LA POBLACION	--	\$0.00	\$0.00	\$0.00	POSESION	3	2	2	3
137		PAPALOAPAN	TUXTEPEC	SAN MIGUEL SOYALTEPEC	PL- 247. CERRO TEPEXCUINTLE SOYALTEPEC.	PROLONGACION DE IGNACIO ALLENDE S/N, RUMBO A LA BOMBA DE AGUA.	--	\$0.00	\$0.00	\$0.00	POSESION	3	2	2	3
138		PAPALOAPAN	TUXTEPEC	SAN PEDRO IXCATLAN	PL-193 SAN FELIPE TILPAN	CALLE PRINCIPAL S/N SAN FELIPE TILPAN A 350 MTS. DE LA AGENCIA MUNICIPAL Y DE LA IGLESIA	--	\$0.00	\$0.00	\$0.00	POSESION	3	2	2	3
139		PAPALOAPAN	TUXTEPEC	SAN PEDRO IXCATLAN	PL- 036 SAN PEDRO IXCATLAN	CALLE REFORMA S/N COLONIA SAN PABLO.	--	\$0.00	\$0.00	\$0.00	POSESION	3	2	2	3
140		PAPALOAPAN	TUXTEPEC	SANTA MARIA JACATEPEC	PL- 062. NUEVO MALZAGA JACATEPEC	AV SIN NOMBRE, ESQUINA CON CALLE EL OLVIDO, FRENTE AL PANTEON.	--	\$0.00	\$0.00	\$0.00	POSESION	3	2	2	3




INSTITUTO DE ESTUDIOS DE BACHILLERATO DEL ESTADO DE OAXACA

INFORME DE AVALUO CATASTRAL PARA LA CONTABILIDAD GUBERNAMENTAL DE JUNIO 2023

#	ID	REGION	DISTRITO	MUNICIPIO	NOMBRE DEL INMUEBLE	UBICACION	AVALUO VIGENTE	VALOR CATASTRAL DEL TERRENO	VALOR CATASTRAL DE LA CONSTRUCCION	BASE CATASTRAL	TENENCIA	CLAVE LGCC			
												G	SG	C	SC
TOTAL : 35, PAPALOAPAN, EN PROCESO DE REGULARIZACION								\$422,758.85	\$3,020,675.00	\$3,443,433.85					

CAÑADA, EN PROCESO DE REGULARIZACION

141		CAÑADA	CUICATLAN	CHIQUIHUITLAN DE BENITO JUAREZ	PL- 108 CHIQUIHUITLAN DE BENITO JUAREZ	DOMICILIO CONOCIDO CENTRO DE LA LOCALIDAD	--	\$0.00	\$0.00	\$0.00	POSESION	3	2	2	3
142		CAÑADA	CUICATLAN	CONCEPCION PAPALO	PL- 039 CONCEPCION PAPALO	CARRETERA CUICATLAN. PAPALO JUNTO A LA TELESECUNDARIA.	--	\$0.00	\$0.00	\$0.00	POSESION	3	2	2	3
143		CAÑADA	CUICATLAN	CUYAMECALCO VILLA DE ZARAGOZA	PL- 140. CUYAMECALCO VILLA DE ZARAGOZA.	FRANCISCO I MADERO S/N, COL. CENTRO	--	\$0.00	\$0.00	\$0.00	POSESION	3	2	2	3
144		CAÑADA	CUICATLAN	SAN ANDRES TEOTILALPAM	PL- 141. SAN ANDRES TEOTILALPAM	CAMINO NACIONAL A LURECIA DE MATAMOROS, BARRIO DE NACIMIENTO.	--	\$0.00	\$0.00	\$0.00	PROPIEDAD	3	2	2	3
145		CAÑADA	CUICATLAN	SAN FRANCISCO CHAPULAPA	PL- 249. SAN FRANCISCO CHAPULAPA	CALLE PRINCIPAL, A UN COSTADO DE LA IGLESIA, ENFRENTA DE LA CANCHA MUNICIPAL.	--	\$0.00	\$0.00	\$0.00	POSESION	3	2	2	3
146		CAÑADA	CUICATLAN	SAN JUAN BAUTISTA CUICATLAN	PL- 176. EL CHILAR.	INDEPENDENCIA S/N , CENTRO, A 200 MTS DE LA ESCUELA PRIMARIA ART. 27	--	\$0.00	\$0.00	\$0.00	POSESION	3	2	2	3
147		CAÑADA	CUICATLAN	SAN JUAN BAUTISTA TLACOATZINTEPEC	PL- 175. SAN JUAN BAUTISTA TLACOATZINTEPEC.	CERRO DAMALOTE, EN EL CENTRO DE LA LOCALIDAD.	--	\$0.00	\$0.00	\$0.00	POSESION	3	2	2	3
148		CAÑADA	CUICATLAN	SAN PEDRO JOCOTIPAC	PL-266 SAN PEDRO JOCOTIPAC	CALLE FRANCISCO I MADERO S/N INSTALACIONES PROVISIONALES	--	\$0.00	\$0.00	\$0.00	POSESION	3	2	2	3
149		CAÑADA	CUICATLAN	SAN PEDRO TEUTILA	PL- 142. SAN PEDRO TEUTILA	CALLE CORREGIDORA S/N, CENTRO DE LA POBLACION	--	\$0.00	\$0.00	\$0.00	POSESION	3	2	2	3
150		CAÑADA	CUICATLAN	SANTA MARIA PAPALO	PL- 182. SANTA MARIA PAPALO.	CALLE MURAT, BARRIO EL ALBERGUE.	--	\$24,552.00	\$0.00	\$24,552.00	POSESION	3	2	2	3
151		CAÑADA	CUICATLAN	SANTA MARIA TLALIXTAC	PL- 067. SANTA MARIA TLALIXTAC	DOMICILIO CONOCIDO CAMINO HACIA EL PALMAR,	--	\$0.00	\$0.00	\$0.00	POSESION	3	2	2	3
152		CAÑADA	TEOTITLAN	HUAUTEPEC	PL-261 HUAUTEPEC	DOMICILIO CONOCIDO	--	\$0.00	\$0.00	\$0.00	POSESION	3	2	2	3
153		CAÑADA	TEOTITLAN	MAZATLAN VILLA DE FLORES	PL-263 NOGALTEPEC	DOMICILIO CONOCIDO INSTALACIONES PROVISIONALES EN LA AGENCIA MUNICIPAL	--	\$858,470.40	\$0.00	\$858,470.40	POSESION	3	2	2	3
154		CAÑADA	TEOTITLAN	MAZATLAN VILLA DE FLORES	PL-224 LA IHUALEJA	CARRETERA PRINCIPAL 200 MTS DE LA AGENCIA MUNICIPAL Y DE IGUAL DISTANCIA DE LA CAPILLA	--	\$0.00	\$0.00	\$0.00	POSESION	3	2	2	3
155		CAÑADA	TEOTITLAN	SAN JOSE TENANGO	PL- 018 TENANGO	CAMINO A SAN JOSE TENANGO S/N.	--	\$38,226.00	\$0.00	\$38,226.00	POSESION	3	2	2	3
156		CAÑADA	TEOTITLAN	SAN JUAN COATZOSPAM	PL-255 SAN JUAN COATZOSPAM	DOMICILIO CONOCIDO INSTALACIONES PROVISIONALES EN LA PRESIDENCIA MUNICIPAL	--	\$0.00	\$0.00	\$0.00	POSESION	3	2	2	3
157		CAÑADA	TEOTITLAN	SAN LUCAS ZOQUIAPAM	PL-264 SAN ISIDRO ZOQUIAPAM	DOMICILIO CONOCIDO	--	\$0.00	\$0.00	\$0.00	POSESION	3	2	2	3
158		CAÑADA	TEOTITLAN	SAN LUCAS ZOQUIAPAM	PL- 091. SAN LUCAS ZOQUIAPAM	DOMICILIO CONOCIDO A 10 MINUTOS DE LA CABECERA MUNICIPAL	--	\$0.00	\$0.00	\$0.00	POSESION	3	2	2	3
159		CAÑADA	TEOTITLAN	SAN MARTIN TOXPALAN	PL-270 EL DURAZNILLO TOXPALAN	DOMICILIO CONOCIDO	--	\$0.00	\$0.00	\$0.00	POSESION	3	2	2	3
160		CAÑADA	TEOTITLAN	SAN MATEO YOLOXOCHITLAN	PL- 101. SAN MATEO YOLOXOCHITLAN	CALLE JON 5 DE MAYO S/N, FRENTE A LA IGLESIA EVANGELICA.	--	\$0.00	\$0.00	\$0.00	POSESION	3	2	2	3



INSTITUTO DE ESTUDIOS DE BACHILLERATO DEL ESTADO DE OAXACA

INFORME DE AVALUO CATASTRAL PARA LA CONTABILIDAD GUBERNAMENTAL DE JUNIO 2023

#	ID	REGION	DISTRITO	MUNICIPIO	NOMBRE DEL INMUEBLE	UBICACION	AVALUO VIGENTE	VALOR CATASTRAL DEL TERRENO	VALOR CATASTRAL DE LA CONSTRUCCION	BASE CATASTRAL	TENENCIA	CLAVE LGCC			
												G	SG	C	SC
161		CAÑADA	TEOTITLAN	SANTA MARIA CHILCHOTLA	PL-256 SAN MARTIN DE PORRES	DOMICILIO CONOCIDO A 200 MTS DE LA CAPILLA DE LA VIRGEN DE JUQUILA	--	\$0.00	\$0.00	\$0.00	POSESION	3	2	2	3
162		CAÑADA	TEOTITLAN	SANTA MARIA CHILCHOTLA	PL- 089. RIO SAPO	DOMICILIO CONOCIDO, COLONIA LIBERTAD	--	\$0.00	\$0.00	\$0.00	POSESION	3	2	2	3
163		CAÑADA	TEOTITLAN	SANTA MARIA CHILCHOTLA	PL-226 SAN MIGUEL NUEVO	DOMICILIO CONOCIDO EN EL CENTRO DE LA COMUNIDAD A 200 MTS DE LA AGENCIA MUNICIPAL	--	\$0.00	\$0.00	\$0.00	POSESION	3	2	2	3
164		CAÑADA	TEOTITLAN	SANTA MARIA CHILCHOTLA	PL- 026 CHILCHOTLA	BARRIO EL LLANO, AUN COSTADO DE LA UNIDAD MEDICA DE SALUD.	--	\$0.00	\$0.00	\$0.00	POSESION	3	2	2	3
165		CAÑADA	TEOTITLAN	SANTA MARIA LA ASUNCION	PL- 174. LLANO DE AGUA.	DOMICILIO CONOCIDO.	--	\$0.00	\$0.00	\$0.00	POSESION	3	2	2	3
166		CAÑADA	TEOTITLAN	SANTIAGO TEXCALCINGO	PL-214 SANTIAGO TEXCALCINGO	DOMICILIO CONOCIDO CENTRO DE LA LOCALIDAD	--	\$0.00	\$0.00	\$0.00	POSESION	3	2	2	3
TOTAL : 26, CAÑADA, EN PROCESO DE REGULARIZACION								\$921,248.40	\$0.00	\$921,248.40					

SIERRA NORTE, EN PROCESO DE REGULARIZACION

167		SIERRA NORTE	IXTLAN	IXTLAN DE JUAREZ	PL- 064 SAN JUAN YAGILA IXTLAN	CAMINO DE YAGILA A TEOTLAXO, ENFRENTA DEL ALBERGUE ESCOLAR	--	\$0.00	\$0.00	\$0.00	POSESION	3	2	2	3
168		SIERRA NORTE	IXTLAN	NUEVO ZOQUIAPAM	PL-114 NUEVO ZOQUIAPAM	DOMICILIO CONOCIDO LATZI-TZILA (LLANO DE FLOR) AL SUROESTE PARTIENDO DE LA IGLESIA	--	\$0.00	\$0.00	\$0.00	POSESION	3	2	2	3
169		SIERRA NORTE	IXTLAN	SAN JUAN ATEPEC	PL- 096. SAN JUAN ATEPEC.	DOMICILIO CONOCIDO, DETRAS DE LA TELESECUNDARIA.	--	\$0.00	\$0.00	\$0.00	POSESION	3	2	2	3
170		SIERRA NORTE	IXTLAN	SAN JUAN QUIOTEPEC	PL-201 SAN JUAN QUIOTEPEC	CARRETERA QUIOTEPEC-IXTLAN EN LA ENTRADA DE LA COMUNIDAD AL LADO DEL PANTEON	--	\$0.00	\$0.00	\$0.00	POSESION	3	2	2	3
171		SIERRA NORTE	IXTLAN	SAN MIGUEL ALOAPAM	PL-268 SAN MIGUEL ALOAPAM	DOMICILIO CONOCIDO INSTALACIONES PROVISIONALES EN AULAS DE LA ESCUELA	--	\$0.00	\$0.00	\$0.00	POSESION	3	2	2	3
172		SIERRA NORTE	MIXE	ASUNCION CACALOTEPEC	PL- 079. ASUNCION CACALOTEPEC	PARAJE LOS PINOS, FRENTE A LA TELESECUNDARIA.	--	\$0.00	\$0.00	\$0.00	POSESION	3	2	2	3
173		SIERRA NORTE	MIXE	SAN JUAN COTZOCON	PL- 044. SAN JUAN COTZOCON	DOMICILIO CONOCIDO	--	\$0.00	\$0.00	\$0.00	POSESION	3	2	2	3
174		SIERRA NORTE	MIXE	SAN JUAN COTZOCON	PL- 022 ZAPATA.	CALLE PEREZ GAZCA S/N, EJIDO EMILIANO ZAPATA.	--	\$0.00	\$0.00	\$0.00	POSESION	3	2	2	3
175		SIERRA NORTE	MIXE	SAN JUAN MAZATLAN	PL-232 SANTIAGO TUTLA	DOMICILIO CONOCIDO A UN COSTADO DE LA ENTRADA PRINCIPAL APROXIMADAMENTE A 500 METROS	--	\$0.00	\$0.00	\$0.00	POSESION	3	2	2	3
176		SIERRA NORTE	MIXE	SAN JUAN MAZATLAN	PL- 050. SAN JUAN MAZATLAN	MEDRANO S/N PRIMERA SECCION, CAMINO ARROLLO ARDILLA.	--	\$0.00	\$0.00	\$0.00	POSESION	3	2	2	3
177		SIERRA NORTE	MIXE	SAN LUCAS CAMOTLAN	PL-219 SAN LUCAS CAMOTLAN	DOMICILIO CONOCIDO A 200 METROS DE LA ESCUELA TELESECUNDARIA	--	\$0.00	\$0.00	\$0.00	POSESION	3	2	2	3
178		SIERRA NORTE	MIXE	SAN MIGUEL QUETZALTEPEC	PL- 103. SAN MIGUEL QUETZALTEPEC	DOMICILIO CONOCIDO, COLONIA RACHO ARMADILLO	--	\$0.00	\$0.00	\$0.00	POSESION	3	2	2	3
179		SIERRA NORTE	MIXE	SAN PEDRO OCOTEPEC	PL-221 SAN PEDRO OCOTEPEC	AL LADO DE LA TELESECUNDARIA	--	\$25,508.00	\$0.00	\$25,508.00	POSESION	3	2	2	3
180		SIERRA NORTE	MIXE	SANTA MARIA TEPANTLALI	PL-200 SANTA MARIA TEPANTLALI	DOMICILIO CONOCIDO A 1 KM DEL MUNICIPIO LAS CALLES NO TIENEN NOMBRE	--	\$0.00	\$0.00	\$0.00	POSESION	3	2	2	3




INSTITUTO DE ESTUDIOS DE BACHILLERATO DEL ESTADO DE OAXACA

INFORME DE AVALUO CATASTRAL PARA LA CONTABILIDAD GUBERNAMENTAL DE JUNIO 2023

#	ID	REGION	DISTRITO	MUNICIPIO	NOMBRE DEL INMUEBLE	UBICACION	AVALUO VIGENTE	VALOR CATASTRAL DEL TERRENO	VALOR CATASTRAL DE LA CONSTRUCCION	BASE CATASTRAL	TENENCIA	CLAVE LGCG			
												G	SG	C	SC
181		SIERRA NORTE	MIXE	SANTA MARIA TLAHUITOLTEPEC	PL- 080. SANTA MARIA YACOCHI	A UN LADO DE LA CARRETERA FEDERAL A TOTONTEPEC.	--	\$0.00	\$0.00	\$0.00	POSESION	3	2	2	3
182		SIERRA NORTE	MIXE	SANTIAGO ATITLAN	PL- 236. SANTIAGO ATITLAN	CALLE PRINCIPAL S/N A UN COSTADO DE LA IGLESIA Y ENFRENTA DE LA CANCHA.	--	\$0.00	\$0.00	\$0.00	POSESION	3	2	2	3
183		SIERRA NORTE	MIXE	SANTIAGO ZACATEPEC	PL- 068. SANTIAGO ZACATEPEC MIXE	SE ENCUENTRA DONDE ANTE ESTABA LA SECADORA DE CAFE	--	\$0.00	\$0.00	\$0.00	POSESION	3	2	2	3
184		SIERRA NORTE	VILLA ALTA	SAN ILDEFONSO VILLA ALTA	PL- 061. SAN ILDEFONSO VILLA ALTA	COL. OBRERA A UN COSTADO DE LA ESCUELA TELESECUNDARIA.	--	\$0.00	\$0.00	\$0.00	POSESION	3	2	2	3
185		SIERRA NORTE	VILLA ALTA	SANTIAGO CAMOTLAN	PL- 159. SANTIAGO CAMOTLAN.	DOMICILIO CONOCIDO CENTRO.	--	\$23,632.00	\$0.00	\$23,632.00	PROPIEDAD	3	2	2	3
186		SIERRA NORTE	VILLA ALTA	TANETZE DE ZARAGOZA	PL- 094. TANETZE DE ZARAGOZA	AV. REVOLUCION S/N. ESQUINA INDEPENDENCIA, FRENTE DEL TEMPLO CATALICO.	--	\$36,828.00	\$0.00	\$36,828.00	POSESION	3	2	2	3
187		SIERRA NORTE	VILLA ALTA	VILLA HIDALGO	PL- 158. VILLA HIDALGO YALALAG	CALLE A LA SECUNDARIA S/N, CARRETERA VILLA ALTA.	--	\$0.00	\$0.00	\$0.00	POSESION	3	2	2	3
TOTAL : 21, SIERRA NORTE, EN PROCESO DE REGULARIZACION								\$85,968.00	\$0.00	\$85,968.00					

SIERRA SUR, EN PROCESO DE REGULARIZACION

188		SIERRA SUR	MAHUATLAN	SAN CRISTOBAL AMATLAN	PL- 132. SAN CRISTOBAL AMATLAN	CARRETERA PRINCIPAL, A 50 MTS. DE LA CASA DE SALUD.	--	\$0.00	\$0.00	\$0.00	POSESION	3	2	2	3
189		SIERRA SUR	MAHUATLAN	SAN FRANCISCO OZOLOTEPEC	PL- 045. SAN FRANCISCO OZOLOTEPEC.	EN LA ENTRADA DE LA POBLACION, FRENTE AL PANTEON MUNICIPAL.	--	\$0.00	\$0.00	\$0.00	POSESION	3	2	2	3
190		SIERRA SUR	MAHUATLAN	SAN JERONIMO COATLAN	PL-204 SAN JERONIMO COATLAN	CALLE EL LAUREL S/N COL GUADALUPE A 200 MTS DE LA TELESECUNDARIA	--	\$0.00	\$0.00	\$0.00	POSESION	3	2	2	3
191		SIERRA SUR	MAHUATLAN	SAN JUAN MIXTEPEC	PL- 078. SAN JUAN MIXTEPEC	CALLE JOSEFA ORTIZ DE DOMINGUEZ S/N, EN EL CENTRO DE LA POBLACION	--	\$25,508.00	\$0.00	\$25,508.00	POSESION	3	2	2	3
192		SIERRA SUR	MAHUATLAN	SAN LUIS AMATLAN	PL-272 SAN ESTEBAN AMATLAN	INSTALACIONES PROVISIONALES	--	\$0.00	\$0.00	\$0.00	POSESION	3	2	2	3
193		SIERRA SUR	MAHUATLAN	SAN MARCIAL OZOLOTEPEC	PL-213 SAN MARCIAL OZOLOTEPEC	DOMICILIO CONOCIDO BARRIO EL CEREZAL RUMBO A LA SALIDA DE LA COMUNIDAD A SANTA MARIA	--	\$0.00	\$0.00	\$0.00	POSESION	3	2	2	3
194		SIERRA SUR	MAHUATLAN	SAN MIGUEL COATLAN	PL-258 SAN MIGUEL COATLAN	CALLE SEGUNDA SECCION DEL SABINO A 2500 MTS DEL CENTRO DE LA COMUNIDAD	--	\$0.00	\$0.00	\$0.00	POSESION	3	2	2	3
195		SIERRA SUR	MAHUATLAN	SAN MIGUEL SUCHIXTEPEC	PL- 099. SAN MIGUEL SUCHIXTEPEC	HIDALGO S/N PARAJE EL MADROÑO, JUNTO	--	\$0.00	\$0.00	\$0.00	POSESION	3	2	2	3
196		SIERRA SUR	MAHUATLAN	SAN PEDRO MIXTEPEC -DTO 26-	PL- 073. SAN PEDRO MIXTEPEC MAHUATLAN	DOMICILIO CONOCIDO, COLONIA CENTRO	--	\$0.00	\$0.00	\$0.00	POSESION	3	2	2	3
197		SIERRA SUR	MAHUATLAN	SAN SEBASTIAN COATLAN	PL- 133. SAN SEBASTIAN COATLAN	CAMINO A LA AGENCIA MUNICIPAL, A UN COSTADO DE LA ESCUELA TELESECUNDARIA.	--	\$0.00	\$0.00	\$0.00	POSESION	3	2	2	3
198		SIERRA SUR	MAHUATLAN	SAN SEBASTIAN RIO HONDO	PL-194 SAN SEBASTIAN RIO HONDO	DOMICILIO CONOCIDO EN LA ENTRADA DE LA POBLACION DESPUES DEL TRAMO AMPLIACION	--	\$0.00	\$0.00	\$0.00	POSESION	3	2	2	3
199		SIERRA SUR	MAHUATLAN	SAN SEBASTIAN RIO HONDO	PL-170 CIENEGUILLA	DOMICILIO CONOCIDO EN LA CALLE PRINCIPAL DE ACCESO A LA COMUNIDAD	--	\$0.00	\$0.00	\$0.00	POSESION	3	2	2	3
200		SIERRA SUR	MAHUATLAN	SAN SIMON ALMOLONGAS	PL-165 RIO LA ANONA	PRIVADA DE NACIONAL S/N AGENCIA MUNICIPAL DE RIO LA ANONA ENFRENTA DE LA TELESECUNDARIA	--	\$0.00	\$0.00	\$0.00	POSESION	3	2	2	3



INFORME DE AVALUO CATASTRAL PARA LA CONTABILIDAD GUBERNAMENTAL DE JUNIO 2023

#	ID	REGION	DISTRITO	MUNICIPIO	NOMBRE DEL INMUEBLE	UBICACION	AVALUO VIGENTE	VALOR CATASTRAL DEL TERRENO	VALOR CATASTRAL DE LA CONSTRUCCION	BASE CATASTRAL	TENENCIA	CLAVE LGCG			
												G	SG	C	SC
201		SIERRA SUR	MAHUATLAN	SANTA ANA	PL- 250. SANTA ANA MAHUATLAN.	AULAS PROVISIONALES, CALLE HIDALGO S/N COL CENTRO.	--	\$0.00	\$0.00	\$0.00	POSESION	3	2	2	3
202		SIERRA SUR	PUTLA	CONSTANCIA DEL ROSARIO	PL-265 SAN JOSE YOSUCAÑU	CALLE DEL RIO S/N ATRÁS DEL CENTRO DE SALUD APROXIMADAMENTE A 700 MTS	--	\$36,828.00	\$0.00	\$36,828.00	PROPIEDAD	3	2	2	3
203		SIERRA SUR	PUTLA	LA REFORMA	PL- 097. LA REFORMA.	DOMICILIO CONOCIDO, EN EL CENTRO DE LA LOCALIDAD.	--	\$0.00	\$0.00	\$0.00	POSESION	3	2	2	3
204		SIERRA SUR	PUTLA	MESONES HIDALGO	PL-168 MESONES HIDALGO	DOMICILIO CONOCIDO CARRETERA PEREZ GASGA KM 51 PARAJE PIEDRA ANCHA FRENTE A LA TELESECUNDARIA	--	\$0.00	\$0.00	\$0.00	POSESION	3	2	2	3
205		SIERRA SUR	PUTLA	PUTLA VILLA DE GUERRERO	PL- 083. SAN MIGUEL NOPALA	CARRETERA A LA JOYA DE MAMEY S/N	--	\$0.00	\$0.00	\$0.00	POSESION	3	2	2	3
206		SIERRA SUR	PUTLA	PUTLA VILLA DE GUERRERO	PL-115 SAN JUAN LAGUNAS	DOMICILIO CONOCIDO	--	\$0.00	\$0.00	\$0.00	POSESION	3	2	2	3
207		SIERRA SUR	PUTLA	PUTLA VILLA DE GUERRERO	PL- 038 SAN ANDRES CHICAHUAXTLA	CALLE EMILIANO ZAPATA	--	\$0.00	\$0.00	\$0.00	POSESION	3	2	2	3
208		SIERRA SUR	PUTLA	PUTLA VILLA DE GUERRERO	PL- 052. ASUNCION ATOYAQUILLO.	BARRIO SEÑOR SANTIAGO, A UN LADO DEL PANTEON	--	\$0.00	\$0.00	\$0.00	POSESION	3	2	2	3
209		SIERRA SUR	PUTLA	PUTLA VILLA DE GUERRERO	PL- 051. SAN MIGUEL REYES	DOMICILIO CONOCIDO, CENTRO DE LA POBLACION	--	\$0.00	\$0.00	\$0.00	POSESION	3	2	2	3
210		SIERRA SUR	PUTLA	SANTA CRUZ ITUNDUJIA	PL- 248. INDEPENDENCIA ITUNDUJIA.	CALLE 77 S/N. SE ENCUENTRA CERCA DEL PANTEON DE LA AGENCIA MUNICIPAL.	--	\$0.00	\$0.00	\$0.00	POSESION	3	2	2	3
211		SIERRA SUR	PUTLA	SANTA CRUZ ITUNDUJIA	PL-262 HIDALGO ITUNDUJIA	DOMICILIO CONOCIDO S/N EN EL CENTRO DE LA COMUNIDAD DENTRO DEL PERÍMETRO DE LA AGENCIA	--	\$0.00	\$0.00	\$0.00	POSESION	3	2	2	3
212		SIERRA SUR	PUTLA	SANTA MARIA IPALAPA	PL- 134. SANTA MARIA IPALAPA	DOMICILIO CONOCIDO	--	\$0.00	\$0.00	\$0.00	POSESION	3	2	2	3
213		SIERRA SUR	SOLA DE VEGA	SAN FRANCISCO CAHUACUA	PL- 242. SAN SEBASTIAN YUTANINO.	CAMINO HACIA CAHUACUA, A LA SALIDA DE LA POBLACION.	--	\$0.00	\$0.00	\$0.00	POSESION	3	2	2	3
214		SIERRA SUR	SOLA DE VEGA	SAN FRANCISCO CAHUACUA	PL- 130. SAN FRANCISCO CAHUACUA.	CALLE LAS PLAMAS S/N EN LA ENTRADA DE LA POBLACION.	--	\$0.00	\$0.00	\$0.00	POSESION	3	2	2	3
215		SIERRA SUR	SOLA DE VEGA	SAN JACINTO TLACOTEPEC	PL- 180. SAN JACINTO TLACOTEPEC.	DOMICILIO CONOCIDO.	--	\$0.00	\$0.00	\$0.00	POSESION	3	2	2	3
216		SIERRA SUR	SOLA DE VEGA	SAN LORENZO TEXMELUCAN	PL- 131. EL ARADOR.	MORELOS S/N. A 300 METROS DEL PANTEON.	--	\$0.00	\$0.00	\$0.00	POSESION	3	2	2	3
217		SIERRA SUR	SOLA DE VEGA	SANTA CRUZ ZENZONTEPEC	PL- 028 ZENZONTEPEC	DOMICILIO CONOCIDO, CAMINO A RANCHO VIEJO	--	\$0.00	\$0.00	\$0.00	POSESION	3	2	2	3
218		SIERRA SUR	SOLA DE VEGA	SANTA MARIA LACHIXIO	PL- 177. SANTA MARIA LACHIXIO.	EMILIANO ZAPATA S/N	--	\$0.00	\$0.00	\$0.00	POSESION	3	2	2	3
219		SIERRA SUR	SOLA DE VEGA	SANTA MARIA SOLA	PL- 105. SAN MATEO YUCUTINDOO	DOMICILIO CONOCIDO	--	\$0.00	\$0.00	\$0.00	POSESION	3	2	2	3
220		SIERRA SUR	SOLA DE VEGA	SANTA MARIA ZANIZA	PL- 032 SANTA MARIA ZANIZA	DOMICILIO CONOCIDO, CENTRO DE LA POBLACION.	--	\$0.00	\$0.00	\$0.00	POSESION	3	2	2	3
221		SIERRA SUR	SOLA DE VEGA	SANTIAGO AMOLTEPEC	PL- 071. AMOLTEPEC	A UN COSTADO DE LA CRUZ DE AGUA A 300 M. DE LA IGLESIA	--	\$0.00	\$0.00	\$0.00	POSESION	3	2	2	3
222		SIERRA SUR	SOLA DE VEGA	SANTIAGO MINAS	PL- 179. SANTIAGO MINAS	CALLE FRANCISCO I MADERO S/N, ENFRENTE DE LA TELESECUNDARIA.	--	\$0.00	\$0.00	\$0.00	POSESION	3	2	2	3
223		SIERRA SUR	SOLA DE VEGA	SANTIAGO TEXTITLAN	PL-111 SANTIAGO TEXTITLAN	CALLE DEL OLVIDO S/N EN EL CENTRO DE LA POBLACION	--	\$0.00	\$0.00	\$0.00	POSESION	3	2	2	3




INSTITUTO DE ESTUDIOS DE BACHILLERATO DEL ESTADO DE OAXACA

INFORME DE AVALUO CATASTRAL PARA LA CONTABILIDAD GUBERNAMENTAL DE JUNIO 2023

#	ID	REGION	DISTRITO	MUNICIPIO	NOMBRE DEL INMUEBLE	UBICACION	AVALUO VIGENTE	VALOR CATASTRAL DEL TERRENO	VALOR CATASTRAL DE LA CONSTRUCCION	BASE CATASTRAL	TENENCIA	CLAVE LGCG			
												G	SG	C	SC
224		SIERRA SUR	SOLA DE VEGA	ZAPOTITLAN DEL RIO	PL- 090. ZAPOTITLAN DEL RIO	EN EL CENTRO DE LA COMUNIDAD	--	\$0.00	\$0.00	\$0.00	POSESION	3	2	2	3
225		SIERRA SUR	YAUTEPEC	NEJAPA DE MADERO	PL-203 NEJAPA DE MADERO	IGNACIO ZARAGOZA S/N COL CENTRO JUNTO A LA SECUNDARIA	--	\$0.00	\$0.00	\$0.00	POSESION	3	2	2	3
226		SIERRA SUR	YAUTEPEC	SAN BARTOLO YAUTEPEC	PL-204 SAN BARTOLO YAUTEPEC	DOMICILIO CONOCIDO CARRETERA A SAN BARTOLO KM. 0.5 PARAJE EL AHUACATE	--	\$0.00	\$0.00	\$0.00	POSESION	3	2	2	3
227		SIERRA SUR	YAUTEPEC	SAN CARLOS YAUTEPEC	PL- 035 SAN CARLOS YAUTEPEC.	CALLE ADOLFO LOPEZ MATEOS S/N, BARRIO EL MANANTIAL.	--	\$0.00	\$0.00	\$0.00	POSESION	3	2	2	3
TOTAL : 40, SIERRA SUR, EN PROCESO DE REGULARIZACION								\$62,336.00	\$0.00	\$62,336.00					

MIXTECA, EN PROCESO DE REGULARIZACION

228		MIXTECA	COIXTLAHUACA	TEPELMEME VILLA DE MORELOS	PL-215 TEPELMEME VILLA DE MORELOS	PROVIDENCIA S/N ESQUINA 2 DE ABRIL TERCERA SECCION EN EL ENTRONQUE	--	\$0.00	\$0.00	\$0.00	POSESION	3	2	2	3
229		MIXTECA	HUAJUAPAM	SAN ANDRES DINICUITI	PL-109 SAN ANDRES DINICUITI	CARRETERA A SANTO DOMINGO YODOHINO KM 1, SAN JOSE A 250 MTRS DEL CAMPO DEPORTIVO	--	\$0.00	\$0.00	\$0.00	POSESION	3	2	2	3
230		MIXTECA	HUAJUAPAM	SAN MIGUEL AMATITLAN	PL- 128. SAN MIGUEL AMATITLAN	CARRETERA HUAJUAPAN, AMATITLAN KM. 40 A 300 MTS DE LA CANCHA DE FUTBOL.	--	\$0.00	\$0.00	\$0.00	POSESION	3	2	2	3
231		MIXTECA	HUAJUAPAM	SANTA CRUZ TACACHE DE MINA	PL- 251. SANTA CRUZ TACACHE DE MINA.	CARRETERA INTERNACIONAL MORELOS S/N, A UN LADO DE LA CAPILLA DE LA VIRGEN DE GUADALUPE.	--	\$0.00	\$0.00	\$0.00	POSESION	3	2	2	3
232		MIXTECA	HUAJUAPAM	ZAPOTITLAN PALMAS	PL- 243. ZAPOTITLAN PALMAS.	DOMICILIO CONOCIDO, CENTRO DE LA POBLACION.	--	\$0.00	\$0.00	\$0.00	POSESION	3	2	2	3
233		MIXTECA	JUXTLAHUACA	SANTIAGO JUXTLAHUACA	PL- 074 YUCUNICOCO	DOMICILIO CONOCIDO EN EL CENTRO DE LA COMUNIDAD	--	\$0.00	\$0.00	\$0.00	POSESION	3	2	2	3
234		MIXTECA	JUXTLAHUACA	SANTIAGO JUXTLAHUACA	PL-273 SAN JUAN PIÑAS	INSTALACIONES PROVISIONALES	--	\$0.00	\$0.00	\$0.00	POSESION	3	2	2	3
235		MIXTECA	JUXTLAHUACA	SANTIAGO JUXTLAHUACA	PL-227 SAN PEDRO CHAYUCO	CALLE PRINCIPAL A UN KM DE LA COMUNIDAD	--	\$0.00	\$0.00	\$0.00	POSESION	3	2	2	3
236		MIXTECA	NOCHIXTLAN	SAN ANDRES NUXIÑO	PL- 125. SAN ANDRES NUXIÑO	CALLE 5 DE MAYO, A 125 MTS DEL PREESCOLAR Y A 100 MTS DE LA TELESECUNDARIA	--	\$0.00	\$0.00	\$0.00	POSESION	3	2	2	3
237		MIXTECA	NOCHIXTLAN	SAN FRANCISCO JALTEPETONGO	PL-167 JALTEPETONGO	DOMICILIO CONOCIDO A UN LADO DE LA ESCUELA PRIMARIA	--	\$0.00	\$0.00	\$0.00	POSESION	3	2	2	3
238		MIXTECA	NOCHIXTLAN	SAN JUAN TAMAZOLA	PL- 127. SAN JUAN BAUTISTA TLACHICHILCO	A UN COSTADO DEL PANTEON MUNICIPAL	--	\$0.00	\$0.00	\$0.00	POSESION	3	2	2	3
239		MIXTECA	NOCHIXTLAN	SAN JUAN TAMAZOLA	PL- 100. SAN JUAN TAMAZOLA.	CALLE CAMINO A BARRIO DEL RIO S/N, BARRIO LOS TAMARINDOS	--	\$0.00	\$0.00	\$0.00	POSESION	3	2	2	3
240		MIXTECA	NOCHIXTLAN	SAN JUAN TAMAZOLA	PL- 37 SANTIAGO TAMAZOLA.	AV. INDEPENDIENTE NUM. 1	--	\$0.00	\$0.00	\$0.00	POSESION	3	2	2	3
241		MIXTECA	NOCHIXTLAN	SAN MIGUEL HUATLA	PL- 240. SAN MIGUEL HUATLA.	CALLE DE ZARAGOZA S/N, COL CENTRO. JUNTO AL ALBERGUE	--	\$0.00	\$0.00	\$0.00	POSESION	3	2	2	3
242		MIXTECA	NOCHIXTLAN	SAN MIGUEL PIEDRAS	PL-269 SAN MIGUEL PIEDRAS	AV. HIDALGO S/N ESQ. UNIÁN INSTALACIONES PROVISIONALES EN LA AGENCIA MUNICIPAL	--	\$23,632.00	\$0.00	\$23,632.00	PROPIEDAD	3	2	2	3
243		MIXTECA	NOCHIXTLAN	SAN PEDRO TEOZACALCO	PL- 053. SAN PEDRO TEOZACALCO.	SANTA ANA A TRES CUADRAS DEL PALACIO MUNICIPAL.	--	\$0.00	\$0.00	\$0.00	POSESION	3	2	2	3



INFORME DE AVALUO CATASTRAL PARA LA CONTABILIDAD GUBERNAMENTAL DE JUNIO 2023

#	ID	REGION	DISTRITO	MUNICIPIO	NOMBRE DEL INMUEBLE	UBICACION	AVALUO VIGENTE	VALOR CATASTRAL DEL TERRENO	VALOR CATASTRAL DE LA CONSTRUCCION	BASE CATASTRAL	TENENCIA	CLAVE LGCG			
												G	SG	C	SC
244		MIXTECA	NOCHIXTLAN	SAN PEDRO TIDAA	PL- 019 TIDAA	1A PRIVADA DE CARRETERA PRINCIPAL, BARRIO GRANDE, EN EL PRIMER TOPE, A 500 METROS.	--	\$0.00	\$0.00	\$0.00	POSESION	3	2	2	3
245		MIXTECA	NOCHIXTLAN	SANTA MARIA APAZCO	PL-124 TIERRA COLORADA	CRUCE DEL CAMINO A SANTA MARIA APAZCO Y TIERRA COLORADA	--	\$0.00	\$0.00	\$0.00	POSESION	3	2	2	3
246		MIXTECA	NOCHIXTLAN	SANTA MARIA APAZCO	PL-123 SANTA MARIA APAZCO	CALLE 5 DE MAYO S/N PARAJE CONOCIDO "TOTONDE" EN LA ENTRADA	--	\$0.00	\$0.00	\$0.00	POSESION	3	2	2	3
247		MIXTECA	NOCHIXTLAN	SANTIAGO TILANTONGO	PL-20 TILANTONGO	ENFRENTA DE LA TELESECUNDARIA DE LA COMUNIDAD.	--	\$0.00	\$0.00	\$0.00	POSESION	3	2	2	3
248		MIXTECA	NOCHIXTLAN	SANTO DOMINGO NUXAA	PL-229 OJO DE AGUA	DOMICILIO CONOCIDO CAMINO A LA TELESECUNDARIA A UN LADO DEL CENTRO	--	\$0.00	\$0.00	\$0.00	POSESION	3	2	2	3
249		MIXTECA	NOCHIXTLAN	YUTANDUCHI DE GUERRERO	PL- 082. YUTANDUCHI DE GUERRERO	EN LA ENTRADA DEL PUEBLO, SALIENDO DE UNA CURVA	--	\$0.00	\$0.00	\$0.00	POSESION	3	2	2	3
250		MIXTECA	TEPOSCOLULA	SAN SEBASTIAN NICANANDUTA	PL-198 SAN SEBASTIAN NICANANDUTA	CALLE ZARAGOZA S/N 1A SECCION COL. CENTRO	--	\$0.00	\$0.00	\$0.00	POSESION	3	2	2	3
251		MIXTECA	TEPOSCOLULA	TEOTONGO	PL- 186. TEOTONGO.	CALLE AZTECA, BARRIO PIEDRAS NEGRAS JUNTO A CASA DEL PUEBLO	--	\$0.00	\$0.00	\$0.00	POSESION	3	2	2	3
252		MIXTECA	TEPOSCOLULA	VILLA TEJUPAM DE LA UNION	PL-166 VILLA TEJUPAM DE LA UNION	EMILIO CARRANZA S/N SEGUNDA SECCION POR EL RUMBO DEL CAMINO A YUDABA	--	\$18,414.00	\$0.00	\$18,414.00	POSESION	3	2	2	3
253		MIXTECA	TLAXIACO	SAN ANTONIO SINICAHUA	PL- 238. SAN ANTONIO SINICAHUA.	DOMICILIO CONOCIDO, CENTRO DE LA LOCALIDAD	--	\$0.00	\$0.00	\$0.00	POSESION	3	2	2	3
254		MIXTECA	TLAXIACO	SAN JUAN ACHIUTLA	PL- 126. ACHIUTLA	DOMICILIO LA REFORMA, PARAJE AL REFORMA S/N, A LA ENTREDA DE LAS COMUNIDADES.	--	\$0.00	\$0.00	\$0.00	POSESION	3	2	2	3
255		MIXTECA	TLAXIACO	SAN JUAN NÚMI	PL-192 SAN JUAN NÚMI	DOMICILIO CONOCIDO A UN COSTADO DE LA ESCUELA SECUNDARIA FEDERAL ABRAHAM CASTELLANOS	--	\$0.00	\$0.00	\$0.00	POSESION	3	2	2	3
256		MIXTECA	TLAXIACO	SANTA CATARINA TICUA	PL-197 SANTA CATARINA TICUA	PRIVADA XINITICUAHA S/N BARRIO SAN JOSE A UN KM. DEL PALACIO MUNICIPAL	--	\$0.00	\$0.00	\$0.00	POSESION	3	2	2	3
257		MIXTECA	TLAXIACO	SANTA CRUZ NUNDACO	PL-216 SANTA CRUZ NUNDACO	DOMICILIO CONOCIDO CENTRO	--	\$0.00	\$0.00	\$0.00	POSESION	3	2	2	3
258		MIXTECA	TLAXIACO	SANTA CRUZ TACAHAUA	PL- 098. SANTA CRUZ TACAHAUA	PROLONGACION DE INDEPENDENCIA S/N JUNTO AL PANTEON MUNICIPAL	--	\$0.00	\$0.00	\$0.00	POSESION	3	2	2	3
259		MIXTECA	TLAXIACO	SANTA MARIA YOSOYUA	PL- 085 SANTA MARIA YOSOYUA	DOMICILIO CONOCIDO A UN LADO DE LA TELESECUNDARIA	--	\$0.00	\$0.00	\$0.00	POSESION	3	2	2	3
260		MIXTECA	TLAXIACO	SANTO TOMAS OCOTEPEC	PL- 088. SANTO TOMAS OCOTEPEC	MARIANO MATAMOROS S/N ATRAS DEL ALBERGUE ESCOLAR	--	\$0.00	\$0.00	\$0.00	POSESION	3	2	2	3
TOTAL : 33, MIXTECA, EN PROCESO DE REGULARIZACION								\$42,046.00	\$0.00	\$42,046.00					
TOTAL: 239, EN PROCESO DE REGULARIZACION								\$1,985,926.25	\$5,164,130.71	\$7,150,056.96					
VALLES CENTRALES															
261		VALLES CENTRALES	CENTRO	SAN PEDRO IXTLAUAACA	PL- 003. SAN PEDRO IXTLAUAACA	INSURGENTE S/N COLONIA CENTRO.	--	\$3,353,504.95	\$0.00	\$3,353,504.95	PROPIEDAD	3	2	2	3



INSTITUTO DE ESTUDIOS DE BACHILLERATO DEL ESTADO DE OAXACA


INFORME DE AVALUO CATASTRAL PARA LA CONTABILIDAD GUBERNAMENTAL DE JUNIO 2023

#	ID	REGION	DISTRITO	MUNICIPIO	NOMBRE DEL INMUEBLE	UBICACION	AVALUO VIGENTE	VALOR CATASTRAL DEL TERRENO	VALOR CATASTRAL DE LA CONSTRUCCION	BASE CATASTRAL	TENENCIA	CLAVE LGCG			
												G	SG	C	SC
TOTAL : 1, VALLES CENTRALES							\$3,353,504.95	\$0.00	\$3,353,504.95						
TOTAL: 1							\$3,353,504.95	\$0.00	\$3,353,504.95						
N° Total de Inmuebles:							Valor Total del Terreno	Valor total de Construcción	Total Base Catastral						
261							\$7,820,358.71	\$7,552,383.94	\$15,372,742.65						

ELABORÓ

GABRIEL ALVAREZ RODRIGUEZ
ENCARGADO DEL AREA DE INMUEBLES

SELLO DE LA ENTIDAD



DIRECCIÓN ADMINISTRATIVA

INSTITUTO DE ESTUDIOS DE BACHILLERATO DEL ESTADO DE OAXACA

2022-2028

AUTORIZÓ

LIC. FELIX NAHUM JIMÉNEZ HERRERA
JEFE ADMINISTRATIVO

Estado de Oaxaca

Taller de conciliación SEFIP – SICIPO

Análisis de ajustes derivados de conciliación SEFIP- SICIPO

Periodo 01 de enero al 30 de junio de 2023

CUENTA	NOMBRE_CUENTA	Afectaciones derivadas de conciliación SICIPO /SEFIP Viene de formato A		Contra cuenta de afectación			Observaciones o comentarios
		debe	haber	Cuenta	Nombre	importe	
12411	MUEBLES DE OFICINA Y ESTANTERÍA	28,523.20		32200	RESULTADO DE EJERCICIOS ANTERIORES	28,523.20	
12412	MUEBLES, EXEPTO DE OFICINA Y ESTANTERÍA			32200	RESULTADO DE EJERCICIOS ANTERIORES	-	
12413	EQUIPO DE CÓMPUTO Y DE TECNOLOGÍAS DE LA INFORMACIÓN	25,080.96		32200	RESULTADO DE EJERCICIOS ANTERIORES	25,080.96	
12419	OTROS MOBILIARIOS Y EQUIPOS DE ADMINISTRACIÓN			32200	RESULTADO DE EJERCICIOS ANTERIORES	-	
12421	EQUIPOS Y APARATOS AUDIOVISUALES	7,599.42		32200	RESULTADO DE EJERCICIOS ANTERIORES	7,599.42	
12423	CAMARAS FOTOGRAFICAS			32200	RESULTADO DE EJERCICIOS ANTERIORES	-	
12429	OTRO MOBILIARIO Y EQUIPO EDUCACIONAL Y RECREATIVO			32200	RESULTADO DE EJERCICIOS ANTERIORES	-	
12431	EQUIPO MÉDICO Y DE LABORATORIO			32200	RESULTADO DE EJERCICIOS ANTERIORES	-	
12432	INSTRUMENTAL MÉDICO Y DE LABORATORIO			32200	RESULTADO DE EJERCICIOS ANTERIORES	-	
12441	AUTOMÓVILES Y CAMIONES			32201	RESULTADO DE EJERCICIOS ANTERIORES	-	
	SISTEMAS DE AIRE ACONDICIONADO, CALEFACCIÓN Y DE REFRIGERACIÓN						
12464	INDUSTRIAL Y COMERCIAL			32202	RESULTADO DE EJERCICIOS ANTERIORES	-	
12465	EQUIPO DE COMUNICACIÓN Y TELECOMUNICACIÓN			32200	RESULTADO DE EJERCICIOS ANTERIORES	-	
	EQUIPOS DE GENERACION ELECTRICA, APARATOS Y ACCESORIOS						
12466	ELÉCTRICOS			32200	RESULTADO DE EJERCICIOS ANTERIORES	-	
12467	HERRAMIENTAS Y MÁQUINAS-HERRAMIENTA			32200	RESULTADO DE EJERCICIOS ANTERIORES	-	
12469	OTROS EQUIPOS			32200	RESULTADO DE EJERCICIOS ANTERIORES	-	

Total

61,203.58

61,203.58

LIC. VANESSA DIAMANTINA PUENTES LIS
Encargada del SICIPO de la Unidad Responsable

L.C.P. ANAHELI MATEOS AGUILAR
Encargada del SEFIP de la Unidad Responsable

C.P. FELIX NAUM JIMENEZ HERRERA
Director Administrativo



2022-2028

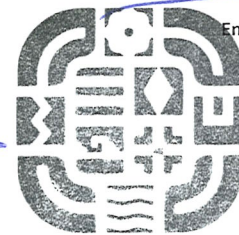
Estado de Oaxaca
 Taller de conciliación SEFIP – SICIPO
 Resumen de resultados de conciliación
 01 DE ENERO AL 30 DE JUNIO 2023

CUENTA	NOMBRE_CUENTA	Saldo según Balanza al 31/12/2022	Adquisiciones del ejercicio 2023	Bajas ocurridas en el ejercicio 2023	Afectaciones derivadas de conciliación SICIPO /SEFIP ver análisis en formato B		Saldo según Balanza al 30/06/2023
					debe	haber	
12310	TERRENOS	7,798,958.71	21,400.00				7,820,358.71 ✓
12320	VIVIENDAS						0.00
12330	EDIFICIOS NO RESIDENCIALES	7,552,383.94					7,552,383.94 ✓
12411	MUEBLES DE OFICINA Y ESTANTERÍA	8,438,512.73				28,523.20	8,409,989.53 ✓
12412	MUEBLES EXCEPTO DE OFICINA Y ESTANTERÍA	64,318.18					64,318.18 ✓
12413	EQUIPO DE CÓMPUTO Y DE TECNOLOGÍAS DE LA INFORMACIÓN	32,673,517.28				25,080.96	32,648,436.32 ✓
12419	OTROS MOBILIARIOS Y EQUIPOS DE ADMINISTRACIÓN	449,029.44					449,029.44 ✓
12421	EQUIPOS Y APARATOS AUDIOVISUALES	5,413,765.27				7,599.42	5,406,165.85 ✓
12423	CÁMARAS FOTOGRÁFICAS Y DE VIDEO	42,957.98					42,957.98 ✓
12429	OTRO MOBILIARIO Y EQUIPO EDUCACIONAL Y RECREATIVO	80,284.06					80,284.06 ✓
12431	EQUIPO MÉDICO Y DE LABORATORIO	345,353.50					345,353.50 ✓
12432	INSTRUMENTAL MÉDICO Y DE LABORATORIO	389,644.08					389,644.08 ✓
12441	AUTOMÓVILES Y CAMIONES	2,704,137.20					2,704,137.20 ✓
12464	SISTEMAS DE AIRE ACONDICIONADO, CALEFACCIÓN Y DE REFRIGERACIÓN INDUSTRIAL Y COMERCIAL	672,010.48					672,010.48 ✓
12465	EQUIPO DE COMUNICACIÓN Y TELECOMUNICACIÓN	157,419.39					157,419.39 ✓
12466	EQUIPOS DE GENERACIÓN ELÉCTRICA, APARATOS Y ACCESORIOS ELÉCTRICOS	90,843.43					90,843.43 ✓
12467	HERRAMIENTAS Y MÁQUINAS-HERRAMIENTA	12,797.05					12,797.05 ✓
12469	OTROS EQUIPOS	71,943.79					71,943.79 ✓
12471	BIENES ARTÍSTICOS, CULTURALES Y CIENTÍFICOS						0.00
12472	OBJETOS DE VALOR						0.00
12510	SOFTWARE						0.00
12522	MARCAS						0.00
12523	DERECHOS	868,840.00					868,840.00 ✓
12531	CONCESIONES						0.00
Total		67,826,716.51	21,400.00	0.00	0.00	61,203.58	67,786,912.93

LIC. VANESSA DIAMANTINA FUENTES LIS
 Encargado del SICIPO de la Unidad Responsable

L.C.P. ANAHEL MATEOS AGUILAR
 Encargado del SEFIP de la Unidad Responsable

C.P. FELIX NAHUM JIMENEZ HERRERA
 DIRECTOR ADMINISTRATIVO



DIRECCIÓN ADMINISTRATIVA
 INSTITUTO DE ESTUDIOS DE BACHILLERATO DEL ESTADO DE OAXACA

GOBIERNO DEL ESTADO DE OAXACA
CONTABILIDAD GUBERNAMENTAL 2023

UR: 525 - INSTITUTO DE ESTUDIOS DE BACHILLERATO DEL ESTADO DE OAXACA

UE: 001 - INSTITUTO DE ESTUDIOS DE BACHILLERATO DEL ESTADO DE OAXACA

BALANZA DE COMPROBACIÓN DEL PERIODO DE ENERO-JUNIO DE 2023.



OAXACA
GOBIERNO DEL ESTADO

CUENTA	DESCRIPCION	SALDOS INICIALES		MOVIMIENTOS		SALDOS FINAL		NAT
		DEBE	HABER	DEBE	HABER	DEBE	HABER	
1	ACTIVO	67,826,716.51	-	21,400.00	61,203.58	67,786,912.93	-	D
1.2.3.1.0	TERRENOS	7,798,958.71	-	21,400.00	-	7,820,358.71	-	D
1.2.3.3.0	EDIFICIOS NO RESIDENCIALES	7,552,383.94	-	-	-	7,552,383.94	-	D
1.2.4.1.1	MUEBLES DE OFICINA Y ESTANTERÍA	8,438,512.73	-	-	28,523.20	8,409,989.53	-	D
1.2.4.1.2	MUEBLES, EXCEPTO DE OFICINA Y ESTANTERÍA	64,318.18	-	-	-	64,318.18	-	D
1.2.4.1.3	EQUIPO DE CÓMPUTO Y DE TECNOLOGÍAS DE LA INFORMACIÓN	32,673,517.28	-	-	25,080.96	32,648,436.32	-	D
1.2.4.1.9	OTROS MOBILIARIOS Y EQUIPOS DE ADMINISTRACIÓN	449,029.44	-	-	-	449,029.44	-	D
1.2.4.2.1	EQUIPOS Y APARATOS AUDIOVISUALES	5,413,765.27	-	-	7,599.42	5,406,165.85	-	D
1.2.4.2.3	CÁMARAS FOTOGRÁFICAS Y DE VIDEO	42,957.98	-	-	-	42,957.98	-	D
1.2.4.2.9	OTRO MOBILIARIO Y EQUIPO EDUCACIONAL Y RECREATIVO	80,284.06	-	-	-	80,284.06	-	D
1.2.4.3.1	EQUIPO MÉDICO Y DE LABORATORIO	345,353.50	-	-	-	345,353.50	-	D
1.2.4.3.2	INSTRUMENTAL MÉDICO Y DE LABORATORIO	389,644.08	-	-	-	389,644.08	-	D
1.2.4.4.1	VEHICULOS Y EQUIPO TERRESTRE	2,704,137.20	-	-	-	2,704,137.20	-	D
1.2.4.6.4	SISTEMAS DE AIRE ACONDICIONADO, CALEFACCIÓN Y DE REFRIGERACIÓN INDUSTRIAL Y COMERCIAL	672,010.48	-	-	-	672,010.48	-	D
1.2.4.6.5	EQUIPO DE COMUNICACIÓN Y TELECOMUNICACIÓN	157,419.39	-	-	-	157,419.39	-	D
1.2.4.6.6	EQUIPOS DE GENERACIÓN ELÉCTRICA, APARATOS Y ACCESORIOS ELÉCTRICOS	90,843.43	-	-	-	90,843.43	-	D
1.2.4.6.7	HERRAMIENTAS Y MÁQUINAS-HERRAMIENTA	12,797.05	-	-	-	12,797.05	-	D
1.2.4.6.9	OTROS EQUIPOS	71,943.79	-	-	-	71,943.79	-	D
1.2.5.2.3	DERECHOS	868,840.00	-	-	-	868,840.00	-	D
	TOTAL	67,826,716.51	-	21,400.00	61,203.58	67,786,912.93	-	

Gobierno del Estado de Oaxaca
 UR: 525 - INSTITUTO DE ESTUDIOS DE BACHILLERATO DEL ESTADO DE OAXACA
 Estado de Situación Financiera
 Al 30 de junio de 2023 y 2022
 (Pesos)



CONCEPTO	2023	2022	CONCEPTO	2023	2022
ACTIVO			PASIVO		
ACTIVO CIRCULANTE			PASIVO CIRCULANTE		
EFFECTIVO Y EQUIVALENTES	23,318,201	4,965,341	CUENTAS POR PAGAR A CORTO PLAZO	36,614,806	21,304,271
BANCOS/DEPENDENCIAS Y OTROS	23,318,201	4,965,341	PROVEEDORES POR PAGAR A CORTO PLAZO	2,536	13,335
BANCOS MONEDA NACIONAL	23,318,201	4,965,341	DEUDAS POR ADQUISICIÓN DE BIENES Y CONTRATACIÓN DE SERVICIOS POR PAGAR A CP	2,536	13,335
DERECHOS A RECIBIR EFFECTIVO O EQUIVALENTES	12,586,121	15,971,886	TRANSFERENCIAS OTORGADAS POR PAGAR A CORTO PLAZO	19,463,461	8,701,372
DEUDORES DIVERSOS POR COBRAR A CORTO PLAZO	12,586,121	15,971,886	TRANSFERENCIAS INTERNAS Y ASIGNACIONES AL SECTOR PÚBLICO	19,463,461	8,701,372
DEUDORES POR RESPONSABILIDADES POR COBRAR A C/P	2,664,782	0	RETENCIONES Y CONTRIBUCIONES POR PAGAR A CORTO PLAZO	13,546,870	6,958,092
OTROS DEUDORES DIVERSOS POR COBRAR A C/P	9,921,340	15,971,886	RETENCIONES DE IMPUESTOS POR PAGAR A C/P	9,092,127	3,395,120
Total de ACTIVO CIRCULANTE	35,904,323	20,937,227	RETENCIONES DEL SISTEMA DE SEGURIDAD SOCIAL POR PAGAR A C/P	1,881,973	1,741,002
ACTIVO NO CIRCULANTE			OTRAS RETENCIONES Y CONTRIBUCIONES POR PAGAR A C/P	2,572,771	1,821,971
DERECHOS A RECIBIR EFFECTIVO O EQUIVALENTES A LARGO PLAZO	0	0	OTRAS CUENTAS POR PAGAR A CORTO PLAZO	3,601,939	5,631,472
DEUDORES DIVERSOS A LARGO PLAZO	0	0	FONDOS ROTATORIOS POR PAGAR A C/P	1,250,000	1,250,000
OTROS DEUDORES DIVERSOS A LARGO PLAZO	0	0	MINISTRACIONES DE FONDOS POR PAGAR A C/P	0	0
BIENES INMUEBLES, INFRAESTRUCTURA Y CONSTRUCCIONES EN PROCESO	15,372,743	15,304,371	OTRAS CUENTAS POR PAGAR A C/P	2,351,939	4,381,472
TERRENOS	7,820,359	7,751,987	Total de PASIVO CIRCULANTE	36,614,806	21,304,271
EDIFICIOS NO HABITACIONALES	7,552,384	7,552,384	TOTAL PASIVO	36,614,806	21,304,271
BIENES MUEBLES	51,545,330	54,304,637	HACIENDA PÚBLICA/PATRIMONIO		
MOBILIARIO Y EQUIPO DE ADMINISTRACIÓN	41,571,773	43,393,310	HACIENDA PÚBLICA/PATRIMONIO CONTRIBUIDO		
MUEBLES DE OFICINA Y ESTANTERÍA	8,409,990	8,636,437	DONACIONES DE CAPITAL	36,461,053	36,461,053
MUEBLES, EXCEPTO DE OFICINA Y ESTANTERÍA	64,318	64,318	Total de HACIENDA PÚBLICA/PATRIMONIO CONTRIBUIDO	36,461,053	36,461,053
EQUIPO DE CÓMPUTO Y DE TECNOLOGÍAS DE LA INFORMACIÓN	32,648,436	34,243,525	HACIENDA PÚBLICA/PATRIMONIO GENERADO		
OTROS MOBILIARIOS Y EQUIPOS DE ADMINISTRACIÓN	449,029	449,029	RESULTADOS DE EJERCICIO (AHORRO/ DESAHOORRO)	0	-5,761,915
MOBILIARIO Y EQUIPO EDUCACIONAL Y RECREATIVO	5,529,408	5,697,752	RESULTADOS DE EJERCICIOS ANTERIORES	-3,397,676	-28,949,725
EQUIPOS Y APARATOS AUDIOVISUALES	5,406,166	5,561,779	RECTIFICACIONES DE RESULTADOS DE EJERCICIOS ANTERIORES	-319,550	-431,504
CÁMARAS FOTOGRÁFICAS Y DE VIDEO	42,958	42,958	CAMBIOS EN POLÍTICAS CONTABLES	-319,550	-431,504
OTRO MOBILIARIO Y EQUIPO EDUCACIONAL Y RECREATIVO	80,284	93,016	Total de HACIENDA PÚBLICA/PATRIMONIO GENERADO	-3,717,226	-35,143,144
EQUIPO E INSTRUMENTAL MÉDICO Y DE LABORATORIO	734,998	734,998	TOTAL DE HACIENDA PÚBLICA/PATRIMONIO	32,743,827	1,317,909
EQUIPO MÉDICO Y DE LABORATORIO	345,354	345,354			
INSTRUMENTAL MÉDICO Y DE LABORATORIO	389,644	389,644			
VEHÍCULOS Y EQUIPO DE TRANSPORTE	2,704,137	3,220,501			
VEHÍCULOS Y EQUIPO TERRESTRE	2,704,137	3,220,501			
MAQUINARIA, OTROS EQUIPOS Y HERRAMIENTAS	1,005,014	1,258,076			
SISTEMAS DE AIRE ACONDICIONADO, CALEFACCIÓN Y DE REFRIGERACIÓN INDUSTRIAL Y COMERCIAL	672,010	738,153			
EQUIPO DE COMUNICACIÓN Y TELECOMUNICACIÓN	157,419	337,050			
EQUIPOS DE GENERACIÓN ELÉCTRICA, APARATOS Y ACCESORIOS ELÉCTRICOS	90,843	94,600			
HERRAMIENTAS Y MÁQUINAS-HERRAMIENTA	12,797	14,525			
OTROS EQUIPOS	71,944	73,747			
ACTIVOS INTANGIBLES	868,840	868,840			
PATENTES, MARCAS Y DERECHOS	868,840	868,840			
DERECHOS	868,840	868,840			
DEPRECIACIÓN, DETERIORO Y ARMORTIZACIÓN ACUMULADA DE BIENES	-34,695,545	-68,792,894			

Gobierno del Estado de Oaxaca
 UR: 525 - INSTITUTO DE ESTUDIOS DE BACHILLERATO DEL ESTADO DE OAXACA
 Estado de Situación Financiera
 Al 30 de junio de 2023 y 2022
 (Pesos)



CONCEPTO	2023	2022	CONCEPTO	2023	2022
DEPRECIACIÓN ACUMULADA DE BIENES INMUEBLES	-1,470,857	-2,945,611			
DEPRECIACIÓN ACUMULADA DE EDIFICIOS NO RESIDENCIALES	-1,470,857	-2,945,611			
DEPRECIACIÓN ACUMULADA DE BIENES MUEBLES	-32,681,666	-65,304,261			
DEPRECIACIÓN ACUMULADA DE MOBILIARIO Y EQUIPO DE ADMINISTRACIÓN	-25,781,125	-55,198,042			
DEPRECIACIÓN ACUMULADA DE MOBILIARIO Y EQUIPO EDUCACIONAL Y RECREATIVO	-3,696,976	-6,183,483			
DEPRECIACIÓN ACUMULADA DE EQUIPO E INSTRUMENTAL MÉDICO Y DE LABORATORIO	-587,998	-424,902			
DEPRECIACIÓN ACUMULADA DE EQUIPO DE TRANSPORTE	-2,163,310	-2,833,681			
DEPRECIACIÓN ACUMULADA DE MAQUINARIA, OTRO EQUIPO Y HERRAMIENTAS	-452,256	-664,154			
AMORTIZACIÓN ACUMULADA DE ACTIVOS INTANGIBLES	-543,022	-543,022			
AMORTIZACIÓN ACUMULADAS DE PATENTES, MARCAS Y DERECHOS	-543,022	-543,022			
Total de ACTIVO NO CIRCULANTE	33,091,368	1,684,954			
TOTAL DE ACTIVOS	68,995,691	22,622,180	Total de Pasivo y Patrimonio/Hacienda Pública	69,358,633	22,622,180



DIRECCIÓN
 ADMINISTRATIVA
 INSTITUTO DE ESTUDIOS DE BACHILLERATO
 DEL ESTADO DE OAXACA
 2022-2028

[Handwritten signature in blue ink]

DIRECTOR ADMINISTRATIVO

C.P. FELIX NAHUM JIMENEZ HERRERA

DIRECTOR GENERAL

LIC. FRANCISCO JAVIER SALINAS HUERGO